



Jihočeský kraj

Digitální Technická Mapa Jihočeského kraje

Informace pro stavební úřady

Ing. Romana Vačkářová
OREG, Oddělení DTM a ÚAP

Krajský úřad Jihočeského kraje
v Českých Budějovicích



Prezentace ze dne 22. 10. 2024



Digitální technická mapa

Jihočeského kraje

Souhrnné informace

Digitální technická mapa kraje (DTM JČK)

§ 4b zákona č. 200/1994 Sb., o zeměměřictví + vyhláška č. 393/2020 Sb., v platném znění

- **povinná**, přenesený výkon státní správy,
- správce DTM kraje ... **krajský úřad**,
- **pevný obsah a struktura:**
 - a) objekty a zařízení DI a TI, včetně OP, BP ... editují vlastníci DI a TI**
(mohou pověřit provozovatele nebo správce či jiný subjekt),
 - b) základní prostorová situace ... editují kraje,**
- **editor odpovídá** za správnost, úplnost a aktuálnost zapisovaných údajů,
- poskytování služeb pro DMVS ČR (prohlížeací, stahovací aj.),
- jednotný výměnný formát (JVF) ... jednotný obsah a struktura dat.

Údaje o dopravní a technické infrastruktuře

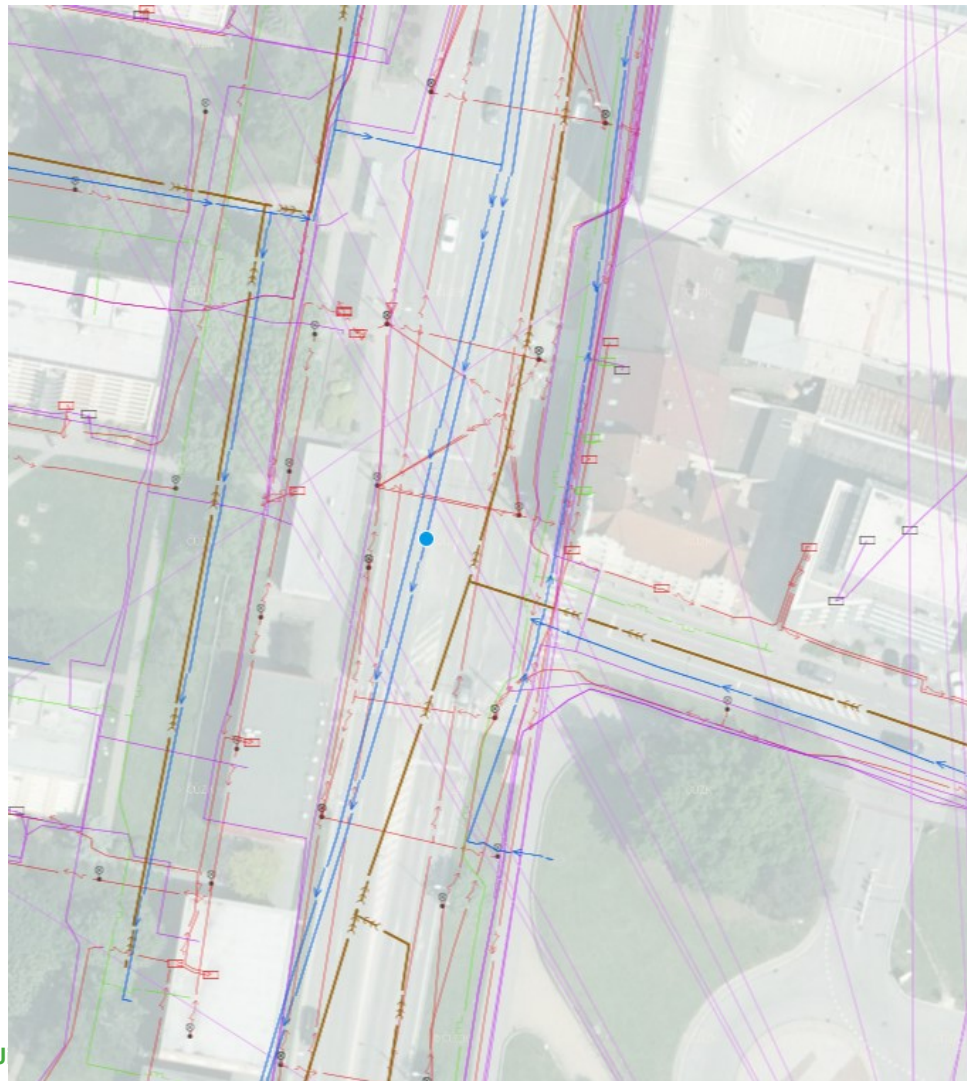
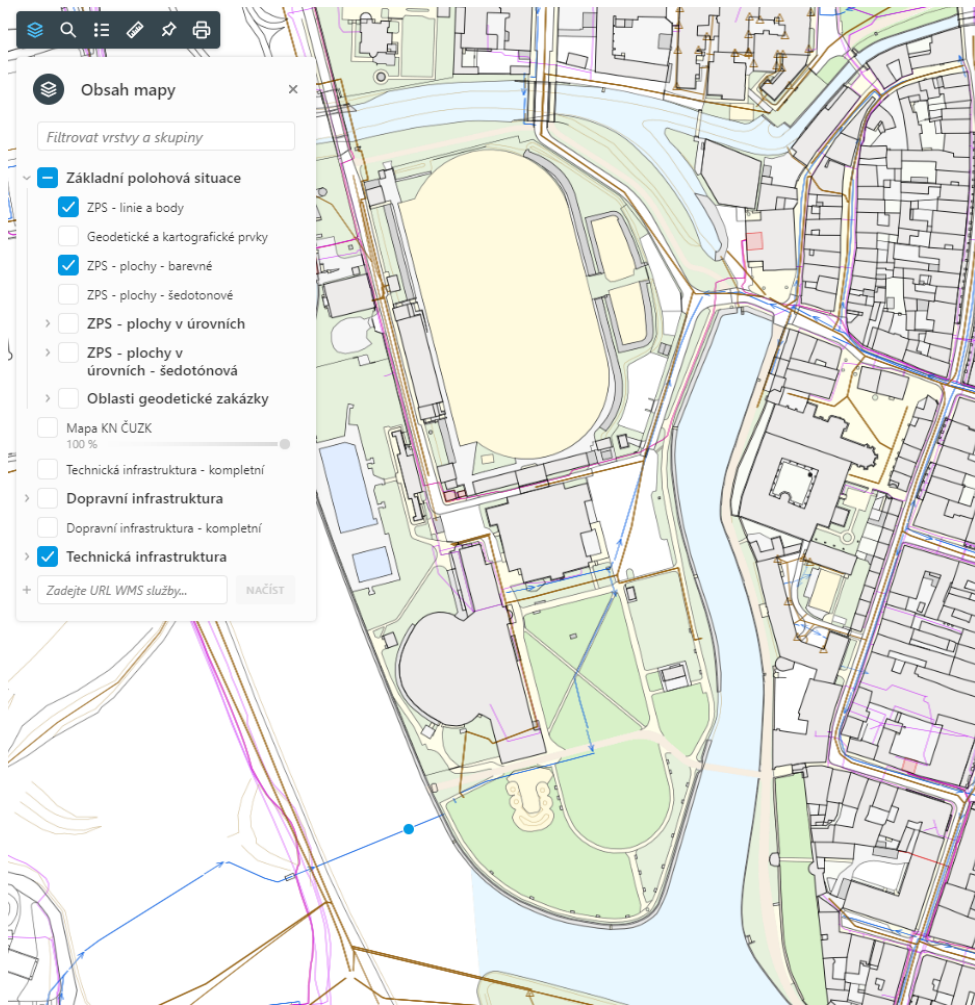
- Cílem je mít co nejpřesnější polohu vedení sítí (vč. výšky), nejlépe do 3. třídy přesnosti

Pozn. 3. třída přesnosti ... odchylka 14 cm v poloze a 12 cm ve výšce

- stavby zapisované do DTM **po 1. 7. 2024 musí být již nejhůře ve 3. třídě přesnosti** ... zaměření před záhozem apod.,
- **data pro DTM může vyhotovit jen osoba s oprávněním k zeměměřické činnosti** dle § 12 odst. 1 písm. c) Zzem (geodet C),
- stávající sítě DTI (prvotní naplnění daty):
 - v co nejlepší kvalitě (přesnosti),
 - zpřesnění polohy sítí, je-li to možné ... aspoň zaměření povrchových znaků sítí s odvozením trasy sítí (orientační zákres – kategorie přesnosti 9).

Mapové služby v DTM Jihočeského kraje

Pohled na **údaje DTI** –zatím pouze veřejná část (bez kritické infrastruktury, ochranných a bezpečnostních pásem aj.)



TI - Vodovod

ID prvku	31001330000047589
Kód typu objektu	0100000113
Evidenční číslo objektu	
Popis prvku	řad rozvodné vodovodní sítě
Level	-1
Tř. přes. v poloze	9
Tř. přes. ve výšce	9
Datum vkladu	2024-06-30 14:51:23.038093
Datum změny	
ID podání	EDTI-F3E6E8F1-FBC5-453D-B079-C047A12C79D9
ID změny DTMK	5596
Vlastník ID	SUBJ-00005565
Vlastník název	Statutární město České Budějovice
Správce ID	
Správce název	
Provozovatel ID	SUBJ-00003597
Provozovatel název	ČEVAK a.s.
Identifikační číslo stavby	
Zjednodušená evidence	0

Digitální technická mapa kraje (DTM JČK)

§ 4b zákona č. 200/1994 Sb., o zeměměřictví + vyhláška č. 393/2020 Sb., v platném znění

- **povinná**, přenesený výkon státní správy,
- správce DTM kraje ... **krajský úřad**,
- **pevný obsah a struktura:**
 - a) objekty a zařízení DI a TI, včetně OP, BP ... editují vlastníci DI a TI (mohou pověřit provozovatele nebo správce či jiný subjekt).**
 - b) základní prostorová situace ... editují kraje** z geodetických podkladů pro vedení DTM kraje předávaných stavebníky,
- **editor odpovídá** za správnost, úplnost a aktuálnost zapisovaných údajů,
- poskytování služeb pro DMVS ČR (prohlížečí, stahovací aj.),
- jednotný výměnný formát (JVF) ... jednotný obsah a struktura dat.

Mapové služby v DTM Jihočeského kraje

Pohled na údaje tzv. ZPS

The screenshot displays a web-based mapping application interface. The main map area shows a cadastral map with various overlays, including a red line representing a specific feature. The interface includes a search window, a layer management panel, and a detailed information window for a selected object.

Mapový klient pro veřejnost

Hledat

ADRESY PARCELY SOUŘADNICE

U Zimního

Zadejte obec, ulici, číslo budovy

Ulice
U Zimního stadionu, České Budějovice (České Budějovice 7), okr. CB

Obsah mapy

Filtrovat vrstvy a skupiny

- Základní polohová situace
 - ZPS - linie a body
 - Geodetické a kartografické prvky
 - ZPS - plochy - barevné
 - ZPS - plochy - šedotónové
 - ZPS - plochy v úrovních
 - ZPS - plochy v úrovních - šedotónová
 - Oblasti geodetické zakázky
- Mapa KN ČÚZK 100 %
- Technická infrastruktura - kompletní
- Dopravní infrastruktura
 - Dopravní infrastruktura - kompletní
- Technická infrastruktura

Zadejte URL WMS služby... NAČÍST

Identifikace místa v mapě

ZPS - plochy info

- ID prvku: 31003010000641703
- Kód typu objektu: 0100000001
- Popis prvku: Budovy
- Popis objektu: [prázdné]
- Level: 0
- Datum vkladu: 2024-06-28 14:51:49.512059
- Datum změny: 2024-06-28 14:51:49.512059
- ID změny: CZ031-110126
- Identifikační číslo stavby: [prázdné]

True Ortofoto Tiles ČÚZK - ZM - NEW Ortofoto ČÚZK WMTS Podkladová mapa

podkladů

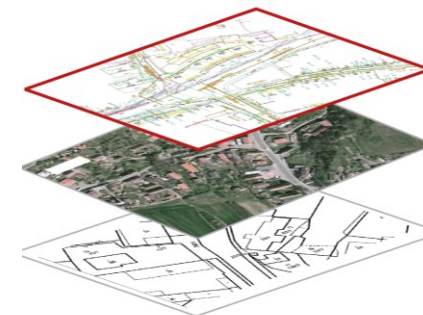


Digitální mapa veřejné správy

Souhrnné informace

Digitální Mapa Veřejné Správy

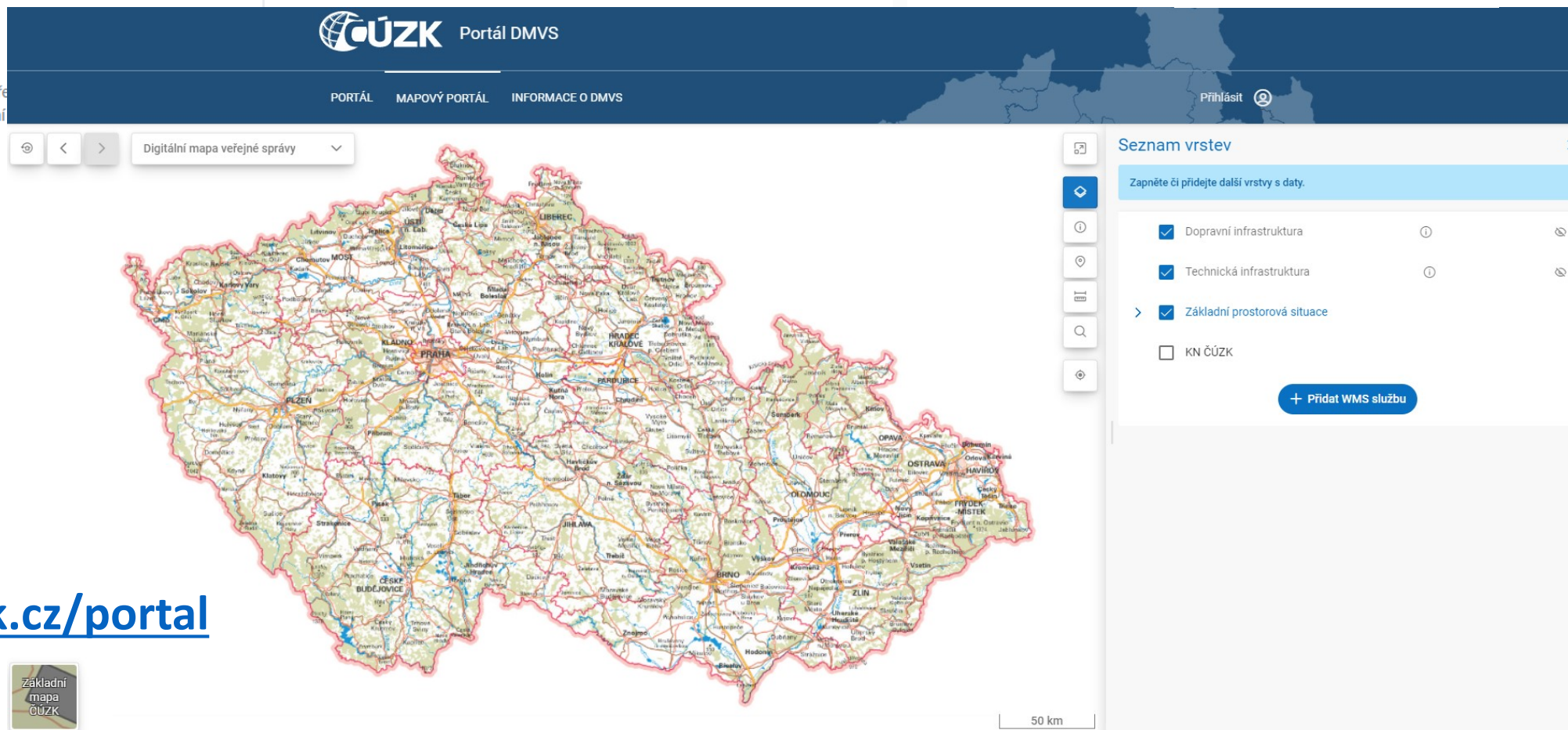
Úvod



Digitální mapa veřejné správy

Mapová kompozice vrstev digitální mapy veřejné správy (dopravní a technická infrastruktura, základní prostorová situace)

Otevřít >



<https://dmvs.cuzk.cz/portal>



Registr subjektů IS DMVS - vybrané pojmy

- **Registrovaný subjekt** ... subjekt registrovaný v registru subjektů v DMVS (tzv. registr VSP), nutnost i v případě žádosti o výdej dat,
- **VSP** ... vlastník, správce nebo provozovatel dopravní a technické infrastruktury,
- **EDITOR** ... osoba/subjekt, kterému vlastník DTI písemnou dohodou svěřil roli editora u objektů daného rozsahu infrastruktury.
- **ZAKLADATEL** ... osoba/subjekt, kterému vlastník svěřil v registru VSP práva k zakládání rozsahů a částí DTI a k udělení práva editora a vyjadřovatele,
- **VYJADŘOVATEL** ... osoba/subjekt odpovědná za vyjádření k napojení a ochraně sítí DTI dle § 180 zákona č. 283/2021 Sb. (pro daný rozsah DTI).

Portál Digitální mapy veřejné správy

Registr VSP ... součást DMVS

Odkaz na Portál DMVS: <https://dmvs.cuzk.cz/portal>

Portál DMVS

REGISTRACE

SPRÁVA SUBJEKTU

ČÁSTI DTI

ROZSAHY EDITACE DTI

GEODETIKÁ AKTUALIZAČNÍ DOKUMENTACE

VÝDEJ DAT

ČÍSELNÍKY, KONFIGURACE

INFORMACE O SYSTÉMU

Registrace

Registrace Vaší osoby nebo subjektu IS DMVS v roli: vlastník / správce / provozovatel DTI, editor DTI, editor ZPS, vyjadřovatel, ÚOZL, oprávněný žadatel a další

Registrovat

Správa subjektu

Úprava údajů o subjektu, za který vystupujete, předání pověření jiným registrovaným subjektům, přifazení uživatelů k subjektu, registrace certifikátu nebo funkce Callback

Otevřít

Části DTI

Správa a aktualizace částí DTI

Části DTI se rozumi území pokrývající prvky DTI a ochranná pásma jednoho vlastníka v jedné skupině prvků DTI

Otevřít

Rozsahy editace DTI

Správa a aktualizace rozsahů editace DTI

Rozsah editace je přidělen editorovi, který v něm může pro daný subjekt zakládat a editovat prvky jedné skupiny prvků DTI

Otevřít

Zjištění stavu zpracování geodetické aktualizací dokumentace DTM

Zjištění stavu zpracování geodetické aktualizací dokumentace DTM, tj. o tom, že je dokumentace zpracovatelná

Výdej dat

Získání veřejných i neveřejných dat z DTM krajů

Výdej předpřipravených datových sad, výdej dat v definovaném území, přehled žádostí

Návod pro přihlašování přes JIP/KAAS:
<https://cuzk.gov.cz/DMVS/Portal-DMVS/Nastaveni-prihlasovani-do-DMVS-pres-JIP.aspx>

Digitální a informační agentura

Přihlášení

Zvolte způsob přihlášení

Identita občana

Přihlášení prostřednictvím **Identita občana** je určeno pro fyzické osoby. Pro přihlášení prostřednictvím identity občana je doporučeno použít elektronický občanský průkaz, který nabízí vysokou úroveň důvěry.

PŘIHLÁSIT SE

DATOVÉ SCHRÁNKY

Přihlášení prostřednictvím **datové schránky** mohou využít jak fyzické, tak právnické osoby. Pro přihlášení prostřednictvím datové schránky je nutné mít založenou datovou schránku fyzické, podnikající fyzické nebo právnické osoby.

PŘIHLÁSIT SE

CZECHPOINT

Přihlášení prostřednictvím **JIP-KAAS**.

PŘIHLÁSIT SE

Přihlášení do systému:
Informační systém digitální mapy veřejné správy

Vyberte způsob přihlášení:

Certifikátem
 pokud **máte** zaregistrovaný **osobní certifikát** ke svému uživatelskému účtu v Jednotném identitním prostoru (JIP)

Jménem a heslem
 pokud **nemáte** zaregistrovaný **osobní certifikát** ani **OTP** ke svému uživatelskému účtu v Jednotném identitním prostoru (JIP)

OTP
 pokud **máte** zaregistrovaný přihlašování **jednorázovým heslem (OTP)** ke svému uživatelskému účtu v Jednotném identitním prostoru (JIP)

NIA
 pokud se **chcete** ke svému uživatelskému účtu v Jednotném identitním prostoru (JIP) přihlásit s využitím elektronické identifikace prostřednictvím národního bodu (NIA) podle zákona č. 250/2017 Sb. Váš uživatelský účet v JIP musí být ztožněn!

Jménem a heslem >> Certifikátem >> OTP >> NIA >>

Přihlašovací jméno:

Heslo:

PŘIHLÁSIT

Správu uživatelských účtů v JIP provádí Vaš lokální administrátor na adrese <https://www.czechpoint.cz/spravada/>.

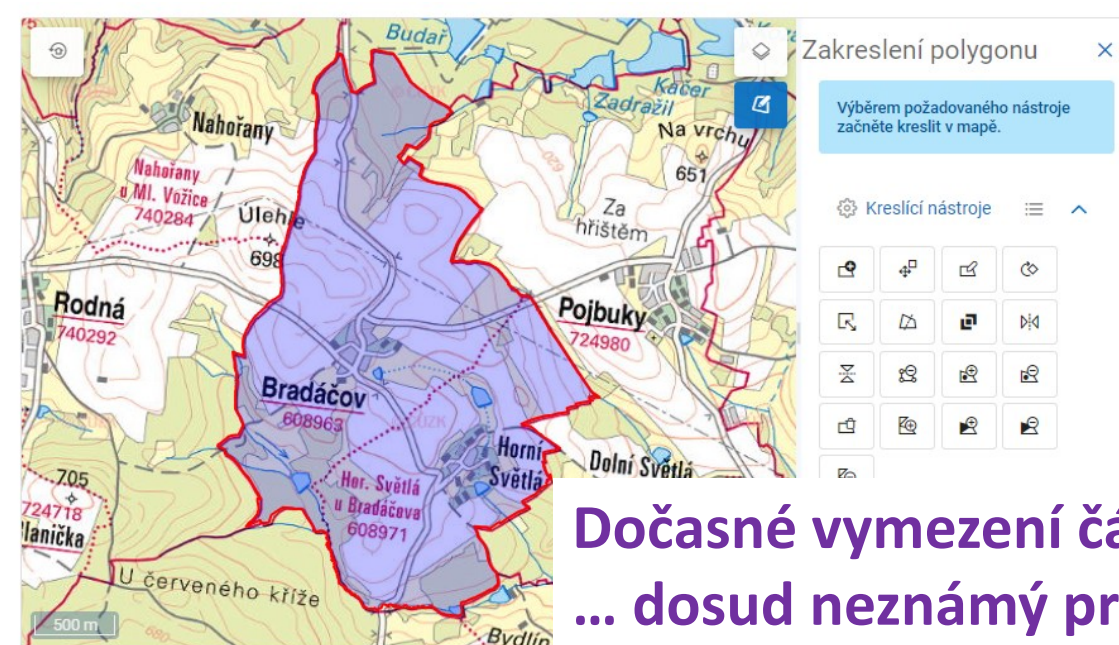
[Prohlášení o zpracování Vašich osobních údajů.](#)

Území působnosti VSP – tzv. založení částí DTI

Slouží pro určení okruhu subjektů pro vyjádření k napojení a ochraně sítí DTI (dle § 180 SZ)

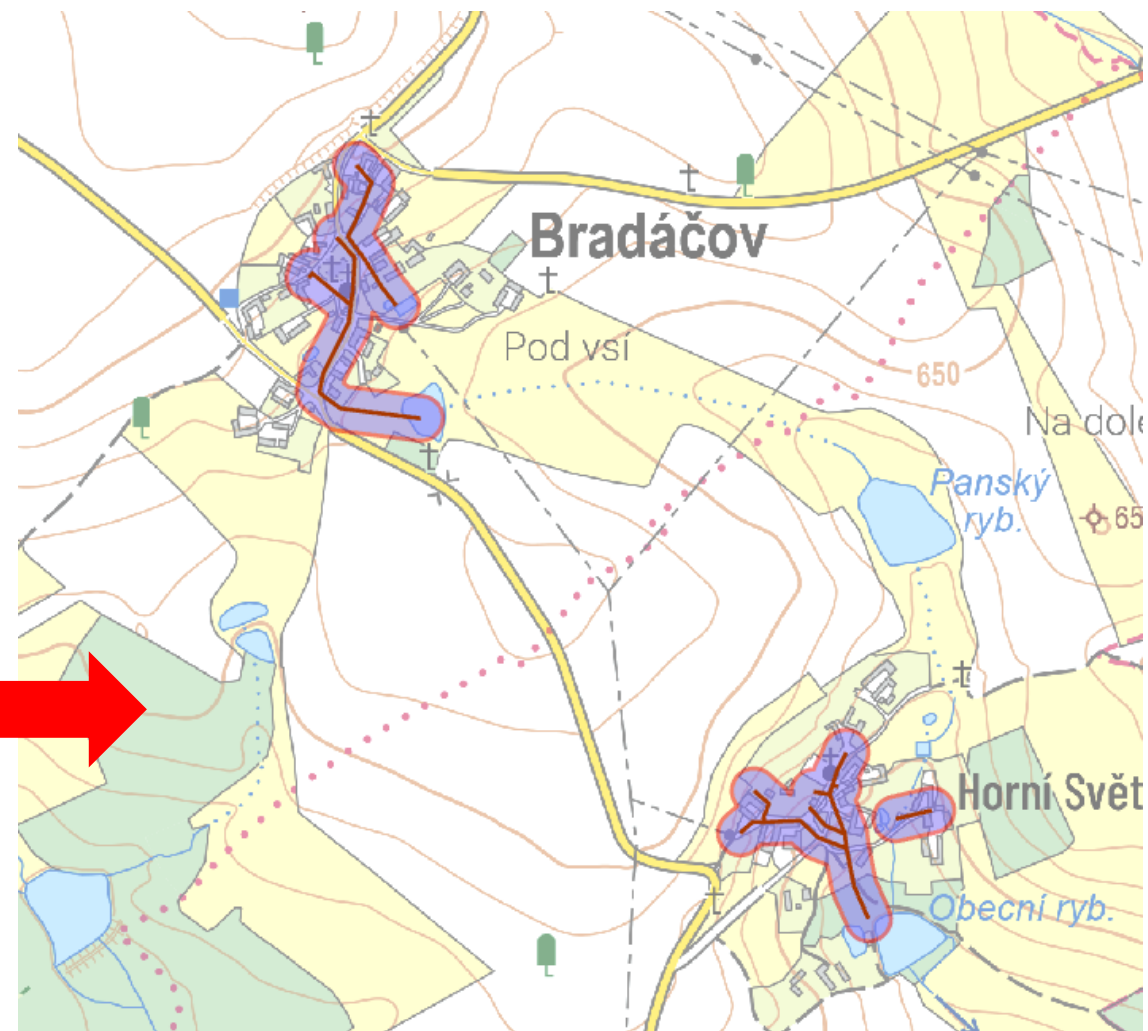
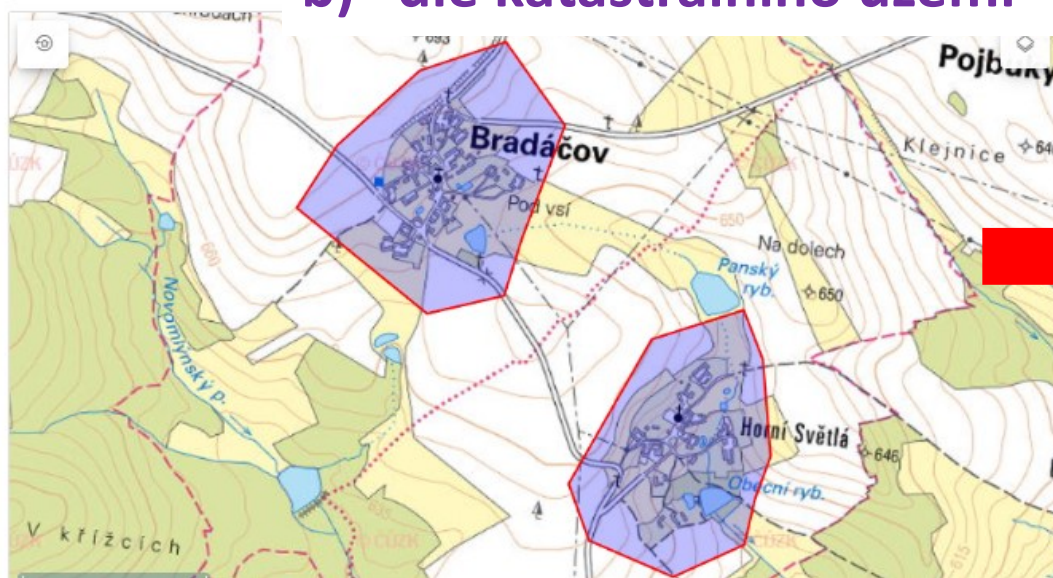
- Části musí být nastavené **pro všechny skupiny prvků** podle vyhlášky ... *stejně jako rozsahy DTI (potřebné pro editora)*.
- Části se vymezují v podobě **polygonů** ... ve smyslu **území, v jakém vlastník/provozovatel/správce působí** (viz § 4d písm. c) Zzem), tedy min. s ohledem na ochranné, bezpečnostní pásmo.
- **Vlastník si sám určuje**, jak velké území bude vymezeno ... **základním pravidlem je „sít' je uvnitř polygonu“, rozumná velikost.**

Správně vymezené části DTI ... podle reálného průběhu sítě



Dočasné vymezení částí DTI
... dosud neznámý průběh sítě

a) zakreslením polygonu
b) dle katastrálního území





Území správců technické infrastruktury

Odkaz na Portál DMVS: <https://dmvs.cuzk.gov.cz/mapovy-portal/mape?ctx=portal-casti-dti&c=-682470.4&c=-1089495.58&z=8.50&r=0>

Otevřít >

Území správců technické infrastruktury

- CDTI-00008769
Elektrické vedení
- Vodovod, kanalizace Borovnice
CDTI-00012536
Vodovod
- Heřmaň kanalizace
CDTI-00008083
Kanalizace
- Heřmaň vodovod
CDTI-00008060
Vodovod
- Obec Roudné veřejné osvětlení
CDTI-00005955
Elektrické vedení
- Obec Roudné kanalizace
CDTI-00005950
Kanalizace
- Obec Roudné Vodovod
CDTI-00004742
Vodovod
- Obec Roudné místní komunikace
CDTI-00005933
Silniční doprava
- Borovnice_Elektrické vedení
CDTI-00008377
Elektrické vedení
- Borovnice_Kanalizace
CDTI-00008396
Kanalizace
- Planá_Kanalizace
CDTI-00009771
Kanalizace
- Planá_Elektrické vedení
CDTI-00009756
Elektrické vedení
- Jihočeský kraj
CDTI-00000817
Letecká doprava
- Komunikační vedení
CDTI-00010619



Otevřít >

Území správců technické infrastruktury

Odkaz na Portál DMVS: <https://dmvs.cuzk.gov.cz/mapovy-portal/mapa?ctx=portal-casti-dti&c=-682470.4&c=-1089495.58&z=8.50&r=0>

The screenshot displays the DMVS portal interface. At the top, there is a navigation bar with the ÚZK logo and 'Portál DMVS' text. The main menu includes 'PORTÁL', 'MAPOVÝ PORTÁL', and 'INFORMACE O DMVS'. A 'Přihlásit' button is visible on the right. The map area shows a detailed view of Homole, with various infrastructure layers overlaid in red. A search bar at the top left contains the text 'Území správců technické infrastr...'. On the right side, a 'Výběr prvku' sidebar is open, listing several infrastructure elements with their IDs and descriptions:

- RR_spoje (CDTI-00003399) - Elektronická komunikace
- JVS (CDTI-00010496) - Vodovod
- Homole - dopravní infrastruktura (CDTI-00011295) - Silniční doprava
- Homole - elektrické sítě (CDTI-00001537) - Elektrické vedení
- Homole - vodovod (CDTI-00001538) - Vodovod
- Homole - sdílené stavby VO (CDTI-00001541) - Sdílená stavba / objekt technické infrastruktury
- Homole - kanalizace dešťová (CDTI-00011286) - Kanalizace
- Homole - kanalizace splašková (CDTI-00001520) - Kanalizace
- Homole - dopravní infrastruktura stavby (lávky, mosty atd.) (CDTI-00011311) - Dopravní stavba společná pro více skupin

At the bottom right of the sidebar, there are 'Zrušit' and 'Vybrat' buttons. The map itself includes a scale bar for 200 meters and a 'Základní mapa ÚZK' button in the bottom left corner.

Vyjádření (sdělení) k sítím DTI

§ 168 NSZ

Vlastník technické infrastruktury je povinen

- a) vést evidenci technické infrastruktury, která musí obsahovat polohové umístění a ochranu, a v odůvodněných případech, s ohledem na charakter technické infrastruktury, i výškové umístění,
- b) sdělit **bezplatně** každému na žádost údaje **o podmínkách napojení, o ochranných a bezpečnostních pásmech a o základních podmínkách provádění činnosti v nich**, pokud nejde o technickou infrastrukturu, s níž je příslušné hospodařit Ministerstvo obrany nebo Ministerstvo vnitra.

„**bezplatně**“ ... MMR uveřejnilo FAQ: <https://mmr.gov.cz/cs/caste-dotazy/stavebni-rad/stanoviska-a-vyjadreni>



Zjištění okruhu vyjadřovatelů v DMVS

**Informace z minulé porady
se stavebními úřady**

Zjištění okruhu vyjadřovatelů z Portálu DMVS

ÚZK Portál DMVS

PORTÁL MAPOVÝ PORTÁL INFORMACE O DMVS Přihlásit

REGISTRACE
SPRÁVA SUBJEKTU
ČÁSTI DTI
ROZSAHY EDITACE DTI
GAD DTM
VÝDEJ DAT
ZJIŠTĚNÍ ÚZEMÍ SPRÁVCŮ DTI
JVF DTM
PŘEHLEDY A ČÍSELNÍKY
INFORMACE O SYSTÉMU
STAV IS DTM KRAJŮ

Registrace
Registrace Vaší osoby nebo subjektu IS DMVS v roli: vlastník / správce / provozovatel DTI, editor DTI, vyjadřovatel, AZI, oprávněný žadatel a další

Správa subjektu
Úprava údajů o subjektu, za který vystupujete, předání pověření jiným registrovaným subjektům, přiřazení uživatelů k subjektu, registrace certifikátu nebo funkce Callback

Části DTI
Správa a aktualizace částí DTI
Části DTI se rozumí území pokrývající prvky DTI a ochranná pásma jednoho vlastníka v jedné skupině prvků DTI

Rozsahy editace DTI
Správa a aktualizace rozsahů editace DTI
Rozsah editace je přidělen editorovi, který v něm může pro daný subjekt zakládat a editovat prvky jedné skupiny prvků DTI

Zjištění stavu zpracování geodetické aktualizací dokumentace DTM
Zjištění stavu zpracování geodetické aktualizací dokumentace DTM, tj. o tom, že je dokumentace zapracovatelná

Výdej dat
Získání veřejných i neveřejných dat z DTM krajů
Výdej předpřipravených datových sad, výdej dat v definovaném území, přehled žádostí

Zjištění území správců dopravní a technické infrastruktury v definovaném území
Získání informace, zda se ve vybraném území nachází území správců technické a dopravní infrastruktury

JVF DTM
Zobrazení seznamu verzí a změn JVf, stažení verzí JVf, validace JVf souborů

Po přihlášení do Portálu DMVS volba „Zjištění území správců DTI v definovaném území“

Zjištění území správců dopravní a technické infrastruktury v definovaném území

Získání informace, zda se ve vybraném území nachází území správců technické a dopravní infrastruktury



Otevřít >

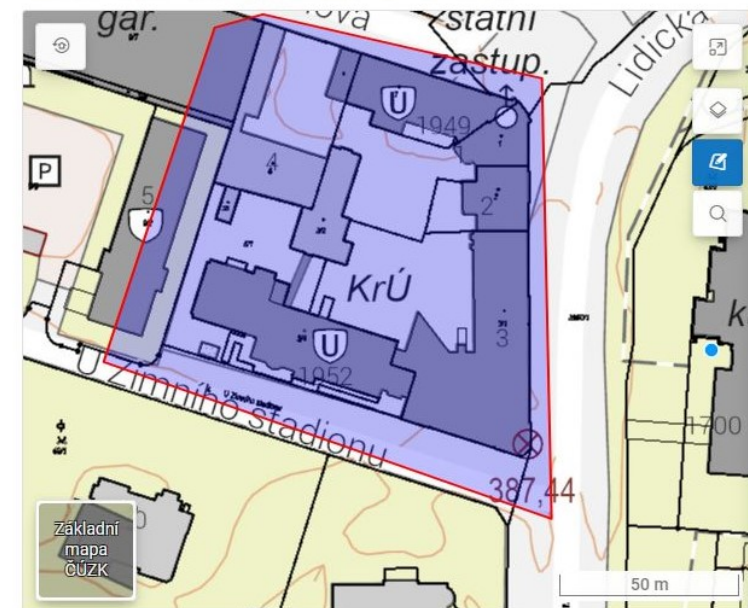
Zjištění okruhu vyjadřovatelů z Portálu DMVS

The screenshot shows the DMVS portal interface. The top navigation bar includes the logo 'ÚZK Portál DMVS' and the user 'RV ROMANA VAČKÁŘOVÁ'. The main content area is titled 'Zjištění území správců dopravní a technické infrastruktury' and shows a progress indicator with two steps: '1. Specifikace požadavku' (active) and '2. Potvrzení'. The 'Specifikace požadavku' section has a 'Název' field containing 'Zjištění území správců DTI (25. 6. 2024 10:32)'. Below this is the 'Definice území' section, which includes instructions on how to define the area and a maximum area of 5 ha. A map tool titled 'Zakreslení polygonu' is visible, showing a map of the Czech Republic with a red polygon drawn over a specific area. The tool includes various options for drawing and editing the polygon.

1. **Název požadavku ...** např. název posuzovaného záměru

2. **Výběr území ...** např. území dotčené záměrem

- zatím lze pouze definováním polygonu
- připravuje se rozšíření na zadání přímo parcel z KN



Zjištění okruhu vyjadřovatelů z Portálu DMVS

DMVS

REGISTRACE

SPRÁVA SUBJEKTU

ČÁSTI DTI

ROZSAHY EDITACE DTI

GAD DTM

VÝDEJ DAT

ZJIŠTĚNÍ ÚZEMÍ SPRÁVCŮ DTI

JVF DTM

PŘEHLEDY A ČÍSELNÍKY

INFORMACE O SYSTÉMU

STAV IS DTM KRAJŮ

Zjištěná území správců dopravní a technické infrastruktury

Název

Zjištění území správců DTI (25. 6. 2024 10:32)

Datum a čas vytvoření

25. 6. 2024 10:34:55

Stáhnout výsledek v PDF

ID požadavku

ZSDTI-29BAF828-39AE-438E-80C0-BB466E93CC4E



Název části DTI

Zrušit filtr

ID

Skupina prvků

CDTI-00000817

Název: Jihočeský kraj

Letecká doprava

Kontaktní osoba: Jihočeský kraj
IČO: 70890650

Adresa: U Zimního stadionu 1952/2, České Budějovice 7, 37001 České Budějovice
E-mail: dtm_dmvs_admin@kraj-jihocesky.cz

CDTI-00000818

Název: Jihočeský kraj

Elektrické vedení

Kontaktní osoba: Jihočeský kraj
IČO: 70890650

Adresa: U Zimního stadionu 1952/2, České Budějovice 7, 37001 České Budějovice
E-mail: dtm_dmvs_admin@kraj-jihocesky.cz

CDTI-00000819

Název: Jihočeský kraj

Elektronická komunikace

Kontaktní osoba: Jihočeský kraj
IČO: 70890650

Adresa: U Zimního stadionu 1952/2, České Budějovice 7, 37001 České Budějovice
E-mail: dtm_dmvs_admin@kraj-jihocesky.cz

CDTI-00000820

Název: Jihočeský kraj

Odpadové hospodářství

Kontaktní osoba: Jihočeský kraj
IČO: 70890650

Adresa: U Zimního stadionu 1952/2, České Budějovice 7, 37001 České Budějovice
E-mail: dtm_dmvs_admin@kraj-jihocesky.cz

Výsledkem je výpis zjištěných vlastníků DI a TI v zadaném území

CDTI-00004776

Název: ICTS - Elektronická komunikace

Elektronická komunikace

Kontaktní osoba: ČEZ ICT Services, a. s.
IČO: 26470411

Adresa: Duhová 1531/3, Michle, 14000 Praha
Telefon: +420 910 70 70 70

E-mail: dmvs.cezictservices@cez.cz

Webová stránka: <https://www.cez.cz/cs/o-cez/skupina-cez/vyznamne-spolecnosti-skupiny-cez/cez-ict-services/kontakty>

CDTI-00006024

Název: Vodovod

Vodovod

Kontaktní osoba: ČEVAK a.s.
IČO: 60849657

Adresa: Severní 2264/8, České Budějovice 3, 37010 České Budějovice
Telefon: 602412076

E-mail: petr.kestler@cevak.cz

Webová stránka: <http://www.cevak.cz>

Zjištění okruhu vyjadřovatelů z Portálu DMVS

DMVS

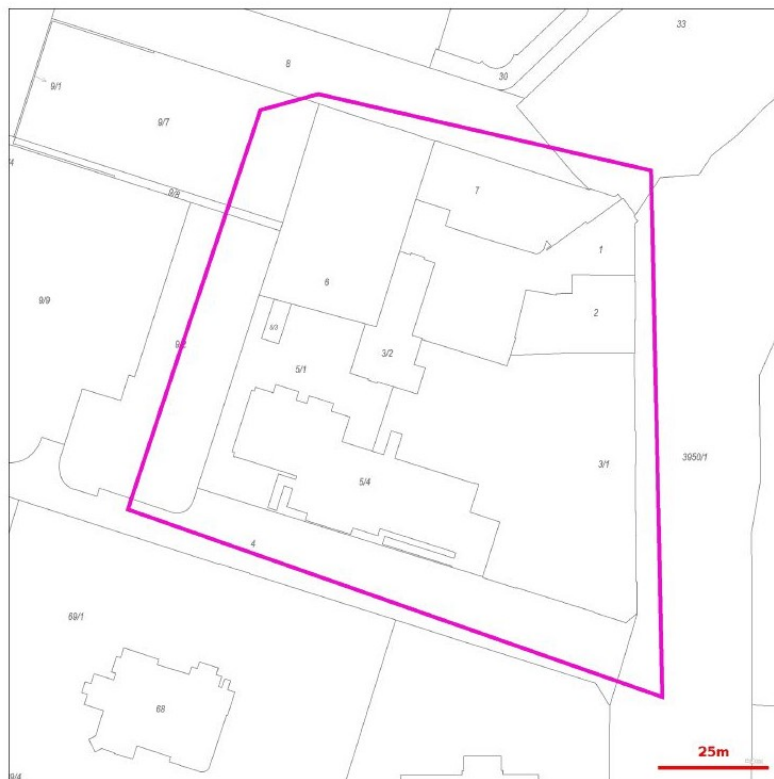


Zjištění územní působnosti správců dopravní a technické infrastruktury

Název požadavku

Zjištění území správců DTI (25. 6. 2024 10:32)

Zájmové území



Souřadnice rohů mapového výřezu v S-JTSK (Y, X):

Pravý horní: 755838.68, 1166523.27

Levý spodní: 756019.04, 1166703.63

Identifikace zjištěných územních působností správců dopravní a technické infrastruktury

Zjištěné k: 25. 6. 2024 10:34:55

CDTI-00000817

Název:

Jihočeský kraj

Skupina prvků:

Letecká doprava

Kontaktní osoba:

Jihočeský kraj

IČO 70890650

U Zimního stadionu 1952/2, České Budějovice 7, 37001 České Budějovice

dtm_dmvs_admin@kraj-jihocesky.cz

CDTI-00006613

Název:

Ochranné a bezpečnostní pásmo - vodovody a kanalizace

Skupina prvků:

Ochranné a bezpečnostní pásmo

Kontaktní osoba:

ČEVAK a.s.

IČO 60849657

Severní 2264/8, České Budějovice 3, 37010 České Budějovice

petr.kestler@cevak.cz

602412076

CDTI-00000832

Název:

Jihočeský kraj

Skupina prvků:

Ochranné a bezpečnostní pásmo

Kontaktní osoba:

Jihočeský kraj

IČO 70890650

U Zimního stadionu 1952/2, České Budějovice 7, 37001 České Budějovice

dtm_dmvs_admin@kraj-jihocesky.cz

Výpis zjištěných
vlastníků si lze
vyexportovat
jako PDF soubor,
včetně zakresu
dotazovaného
území

Mapové služby v DTM Jihočeského kraje

DTM JČK

Odkaz na Portál DTM JČK: <https://jck.krajdtm.cz/portal-jck/>



Jihočeský kraj

Digitální technická mapa Jihočeského kraje

vyhledat v textu



Přihlásit se

Úvod Moduly Dokumenty Kalendář Návoděda Kontakty

Lze využívat volně dostupné prohlížečské mapové služby

Informační systém
Digitální technické mapy
Jihočeského kraje

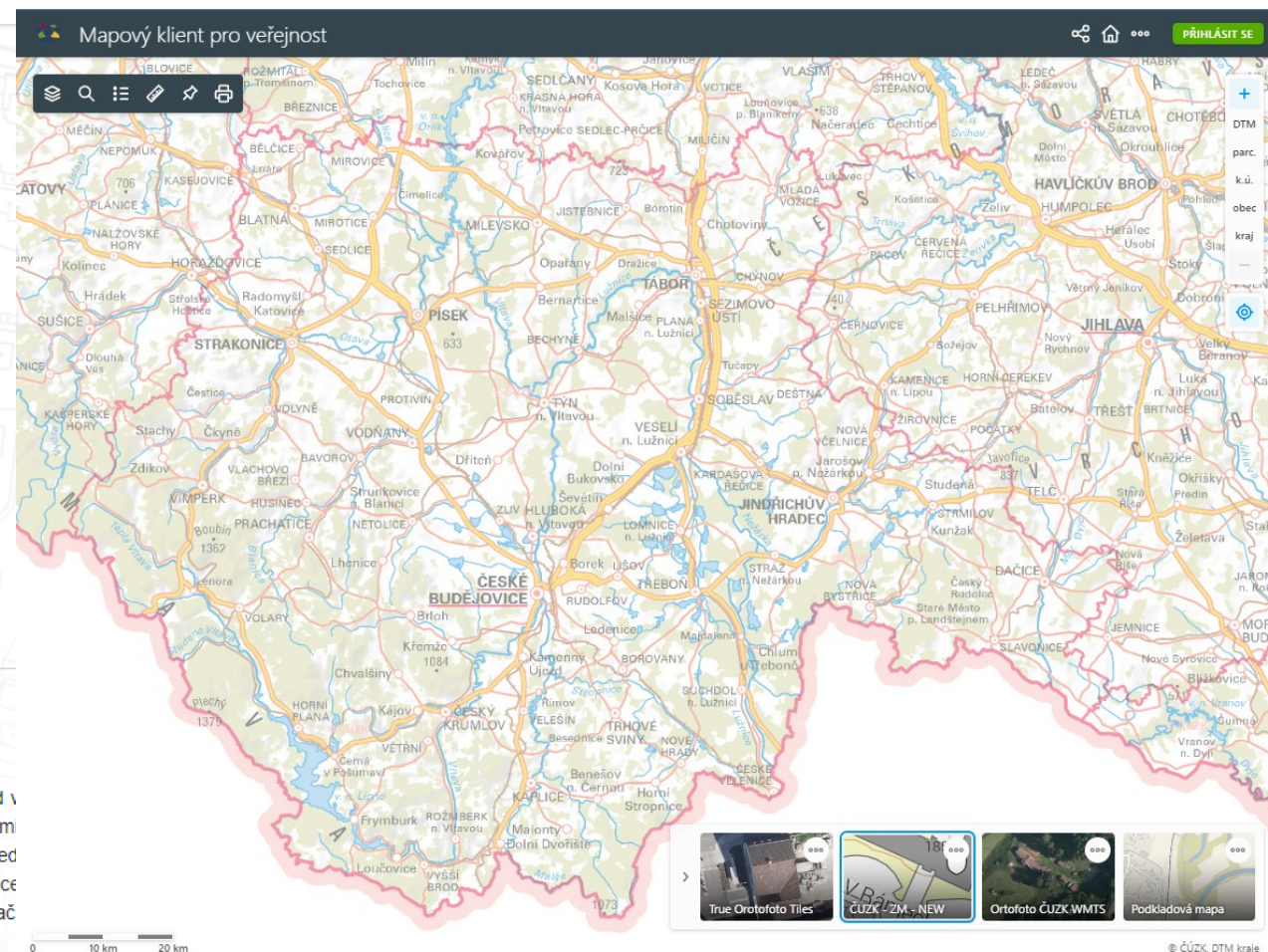


Mapový klient - mapa pro veřejnost

Ostatní moduly

O portálu
IS DTM

Digitální technická mapa je vedena pro území kraje. Správcem digitální technické mapy kraje je krajský úřad a technická mapa kraje je zdrojem informací, které slouží zejména pro účely územního plánování, přípravy, um staveb, poskytování informací o životním prostředí podle zákona o právu na informace o životním prostředí. Projekty DTM krajů jsou realizovány z operačního programu Podnikání a inovace pro konkurenci, jednak projekt zaměřený na konsolidaci a pořízení dat k naplnění datového obsahu DTM, jednak implementační systémů DTM s integrací na jednotné rozhraní IS DMVS.





**Ověření splnění povinnosti stavebníka
vůči DTM kraje**

dle § 232 odst. 2 písm. g) SZ

**Informace z minulé porady
se stavebními úřady**

ID záznam v žádosti o vydání kolaudačního rozhodnutí

Splnění povinnosti editora bezodkladně zapsat změnu údajů DTM dle § 4b odst. 8 zákona č. 200/1994 Sb., o zeměměřictví (Zzem):

„Dojde-li ke změně údajů podle odstavce 4 písm. a), **editor bezodkladně změnu zapíše** prostřednictvím jednotného rozhraní podle § 4d odst. 3 písm. b) do digitální technické mapy kraje. Dojde-li ke změně údajů podle odstavce 4 písm. b), **editor zapíše změnu bezodkladně poté, co mu budou předány podklady pro její zápis.**”

Splnění této povinnosti stavebník dokládá dle §§ 230 a 232 SZ stavebnímu úřadu doložením identifikátoru záznamu.

Pozn. Povinnosti platí i na nepovolované stavby – bez vazby na činnost SÚ

ID záznam v žádosti o vydání kolaudačního rozhodnutí

Splnění povinnosti stavebníka poskytnout do DTM kraje údaje **ZPS** dle § 4b odst. 9 zákona č. 200/1994 Sb., o zeměměřictví (Zzem):

„Po dokončení stavby, kterou vzniká, mění se nebo zaniká objekt nebo zařízení podle odst. 4 písm. b), **předá stavebník** prostřednictvím **jednotného rozhraní** podle § 4d odst. 3 písm. b) **správci DTM kraje údaje o tomto objektu nebo zařízení**. Přitom odpovídá za správnost, úplnost a aktuálnost předaných údajů.“

Splnění této povinnosti stavebník dokládá dle §§ 230 a 232 SZ stavebnímu úřadu doložením identifikátoru záznamu.

Pozn. Povinnosti platí i na nepovolované stavby – bez vazby na činnost SÚ

ID záznam v žádosti o vydání kolaudačního rozhodnutí

- Doložení identifikátoru záznamu stavebnímu úřadu **v oznámení o užívání stavby dle § 230** odst. 3 písm. b) SZ:
„identifikátor záznamu, ve kterém **byly zapsány** změny týkající se obsahu DTM kraje **nebo předány podklady pro jejich zápis**, pokud jsou údaje o stavbě obsahem DTM kraje.“
- Doložení identifikátoru záznamu stavebnímu úřadu **v žádosti o vydání kolaudačního rozhodnutí** dle § 232 odst. 2 písm. g) SZ:
„~~geodetická část DSPS technické a dopravní infrastruktury nebo~~ identifikátor záznamu, ve kterém **byly zapsány** změny týkající se obsahu DTM kraje **nebo předány podklady způsobilé pro jejich zápis**, pokud jsou údaje o stavbě obsahem DTM kraje.“

Pozn. Novelizace NSZ byla načtena v Hospodářském výboru jako ST 656/3

ID záznamu, ve kterém ...

byly zapsány změny týkající se obsahu DTM kraje

- zapsat (přímo) lze jen údaje o **dopravní a technické infrastruktuře**,
nebo

předány podklady pro jejich zápis, pokud jsou údaje o stavbě obsahem DTM kraje

- předána GAD k zapracování změn **ZPS** vyvolaných stavebníkem při realizaci jeho záměru.

Pozn.

- Změny stavebník zapíše “BEZODKLADNĚ” dle § 4b odst. 8 ZZem*
- Stavební úřad nemůže vyžadovat protokol o zapracovatelnosti, neboť k tomu nemá zákonné zmocnění.*

ID záznamu, ve kterém **“BYLY ZAPSÁNY”**

byly zapsány změny týkající se obsahu DTM kraje - DTI

- stavebnímu úřadu se tedy v žádosti dokládá ID záznamu (ID podání), které prokazuje **provedení aktualizace v rozsahu kolaudované stavby** (sítě DTI),
- stavebnímu úřadu lze doložit **jedním nebo i více ID záznamy**, lze doložit i jediný ID záznam, kterým byla provedena aktualizace více samostatných staveb DTI, ve formuláři textové pole, které umožňuje vepsat více ID,
- stavební úřad by měl provést **ověření, zda byly do DTM zapsány všechny části povolené stavby DTI** ... v ideálním případě (bude-li mít k tomu nástroje), nejlépe i to, zda byla stavba DTI povolena **jako přípojka nebo jako vedení** (kontrola pro zápis sítí prostřednictvím GAD),

ID záznamu, ve kterém **“BYLY ZAPSÁNY”**

- aktuálně snaha ČÚZK vytvořit **prohlížecké služby pro veřejnou i neveřejnou část** – kompletní obsah DTI pro kontrolu zápisu dat DTI,
- **výhledově** bude ověřování v žádosti doloženého ID záznamu přímo nástroji **ISSŘ** (kdy ???):
 - ~~system ISSŘ by měl umět číst WMS a WMTS služby k prohlížení údajů o DTI v mapě (kompletní obsah – veřejná + neveřejná část),~~
 - ~~předpoklad i získávání dat z DTM kraje (kompletní balíčky) do ISSŘ,~~
 - ~~účelové služby pro stavební úřad ... např. prohlédnutí objektů zapsaných do DTM doloženým ID záznamem.~~

ID záznamu, ve kterém byly

“PŘEDÁNY PODKLADY PRO JEJICH ZÁPIS”

předány podklady pro jejich zápis, pokud jsou údaje o stavbě obsahem DTM

- předaný tzv. Geodetický podklad pro vedení DTM kraje (**GAD**) k zapracování **změn ZPS vyvolaných stavebníkem při realizaci jeho záměru**,
- může být opět doloženo **jedním nebo více ID záznamy**,
- **nedojde-li ke změně v ZPS, není třeba nic dokládat...** zřejmě bude nastávat v případech realizace jen DTI,
- stavební úřad **ověří v žádosti doložený ID záznam** (či více ID záznamů), zatím prostřednictvím Portálu DMVS – **kontrola “zapracovatelnosti”**, nikoliv jen učinění podání,
- výhledově bude ověřování v žádosti doloženého ID záznamu v ISSŘ (kdy???)

ID záznamu, ve kterém ...

Informace pro stavební úřady v Jihočeském kraji

Informace o možnostech postupu stavebního úřadu při ověření ID záznamu je dostupná v IS DTM JČK:

https://jck.krajdtm.cz/port-al-jck/stavebni_urady



Digitální technická mapa Jihočeského kraje

vyhledat v textu



Úvod Moduly Projekty Informace Dokumenty Kalendář Nápověda

Úvod

Informace pro stavební úřady

[A. Ověření identifikátoru uvedeného v žádosti o vydání kolaudačního rozhodnutí či v oznámení o užívání stavby](#)

[B. Zjištění okruhu vlastníků dopravní a technické infrastruktury ve vybraném území](#)

[C. Postup stavebního úřadu, není-li údaj o dopravní a technické infrastruktuře v DTM/DMVS](#)

A. Ověření identifikátoru uvedeného v žádosti o vydání kolaudačního rozhodnutí či v oznámení o užívání stavby

Jedním ze základních uživatelů digitálních technických map krajů (dále i jen „DTM“) jsou stavební úřady, a to na základě vazby na vymahatelnost povinností uložených stavebníkem zákonem č. 200/1994 Sb., o zeměměřičství (dále jen „zeměměřičský zákon“), konkrétně v § 4b odst. 9 zeměměřičského zákona: „Po dokončení stavby, kterou vzniká, mění se nebo zaniká objekt nebo zařízení podle odstavce 4 písm. b), předá stavebník 14) prostřednictvím jednotného rozhraní podle § 4d odst. 3 písm. b) správci digitální technické mapy kraje údaje o tomto objektu nebo zařízení. Přitom zodpovídá za správnost, úplnost a aktuálnost předaných údajů.“

Stavební úřad se při výkonu své činnosti podle zákona č. 283/2021 Sb., stavební zákon (dále jen „SZ“), setkává s DTM v momentě, kdy **stavebník podává oznámení o užívání stavby** podle § 230 SZ a dále v případě, kdy **podává žádost o kolaudační rozhodnutí** dle § 232 SZ. V obou těchto případech dokládá stavebník tzv. **identifikátor záznamu**, jímž prokazuje splnění povinnosti vůči DTM kraje. Aktuálně platné znění § 232 odst. 2 SZ: „geodetická část dokumentace skutečného provedení stavby technické a dopravní infrastruktury nebo identifikátor záznamu, ve kterém byly zapsány změny týkající se obsahu digitální technické mapy kraje, nebo předány podklady pro jejich zápis, pokud jsou údaje o stavbě obsahem digitální technické mapy kraje“. Identifikátor záznamu je ve své podstatě ID podání.

Znění § 232 odst. 2 SZ dle navržené novelizace: „identifikátor záznamu, ve kterém byly zapsány změny týkající se obsahu digitální technické mapy kraje, nebo předány podklady **způsobilé** pro jejich zápis, pokud jsou údaje o stavbě obsahem digitální technické mapy kraje“.

Pozn. Aktuálně je návrh novelizace ustanovení § 232 odst. 2 SZ ve fázi mezirezortního připomínkového řízení. Novelizace tohoto ustanovení si vyžádala skutečnost, že s účinností nového stavebního zákona již dokumentace skutečného provedení stavby neexistuje a doplněním slovíka „způsobilé“ bude stavebnímu úřadu dána kompetence k ověřování vloženého identifikátoru záznamu.

Cílem znění tohoto odstavce je skutečnost, že **stavebník uvede v oznámení o užívání stavby nebo v žádosti o kolaudaci identifikátor záznamu** (příklad identifikátoru:

Krajský úřad Jihočeského kraje, OREG, Oddělení digitální technické mapy a územně analytických podkladů

Geodetická část DSPS technické a dopravní infrastruktury

- je stále v platném znění SZ jako součást žádosti dle § 232 SZ (odst. 2 písm. g),
- byla do 30. 6. 2024 i ve vyhlášce č. 393/2020 Sb., o DTM kraje (§ 5 odst. 2-5),
- po novelizaci vyhlášky DTM k 1. 7. 2024 (ve znění vyhlášky č. 140/2024 Sb.) je již GČ DSPS pouze v přechodném ustanovení (čl. II bod 2.):

„Pokud byla pro stavbu, kterou vzniká, mění se nebo zaniká objekt nebo zařízení, které tvoří obsah digitální technické mapy, zpracována dokumentace skutečného provedení stavby podle zákona č. 183/2006 Sb., o územním plánování a stavebním řádu (stavební zákon), ve znění pozdějších předpisů, **lze údaje o objektu nebo zařízení**, které tvoří obsah digitální technické mapy, **předat také ve formě geodetické části DSPS** podle § 14 vyhlášky č. 31/1995 Sb., kterou se provádí zákon č. 200/1994 Sb., o zeměměřictví a o změně a doplnění některých zákonů souvisejících s jeho zavedením, ve znění účinném do 30. června 2024. **V takovém případě se použijí ustanovení § 5 odst. 3 až 5 vyhlášky č. 393/2020 Sb.**, o digitální technické mapě kraje, **v dosavadním znění.**“

Geodetická část DSPS technické a dopravní infrastruktury

- § 5 vyhlášky č. 393/2020 Sb., o DTM kraje, ve znění do 30. 6. 2024 – vazba na přechodné ustanovení (čl. II bod 2.):

(1) Stavebník předá údaje o objektu nebo zařízení, které tvoří obsah digitální technické mapy, prostřednictvím jednotného rozhraní, jehož internetová adresa je zveřejněna na internetových stránkách digitální mapy veřejné správy spravovaných Úřadem (dále jen „portál“).

(2) V případě změny údajů o poloze a výšce objektu nebo zařízení, které tvoří obsah digitální technické mapy, se údaje předají prostřednictvím

- a) geodetické části dokumentace skutečného provedení stavby podle jiného právního předpisu²⁾, nebo
- b) geodetického podkladu pro vedení digitální technické mapy.

(3) Struktura předávaných údajů podle odstavce 2 je stanovena v příloze č. 3 k této vyhlášce.

(4) **Součástí geodetické části DSPS** podle odstavce 2 **jsou i změnové údaje ve výměnném formátu.**

(5) Geodetický podklad pro vedení digitální technické mapy a **geodetická část DSPS**, pokud má být použita jako podklad pro vedení digitální technické mapy, **se vyhotovuje na podkladě stávajících údajů** digitální technické mapy. Při využití stávajících údajů digitální technické mapy se **posoudí návaznost výsledku zaměření nového stavu na dosavadní stav**. Informace o výsledku posouzení je součástí technické zprávy. Podrobnosti obsahu geodetického podkladu pro vedení digitální technické mapy jsou stanoveny v příloze č. 4 k této vyhlášce.

Geodetická část DSPS technické a dopravní infrastruktury

Lze tedy přijmout GČ DSPS pro účely kolaudace dle aktuálně platných právních předpisů?

- **ANO** ... jsou-li součástí geodetické části DSPS:
 - změnové údaje ve výměnném formátu (JVF),
 - informace o výsledku posouzení návaznosti výsledku zaměření nového stavu na dosavadní stav evidovaný v DTM v technické zprávě,
- **není tím ale splněna povinnost** dle § 4b zákona č. 200/1994 Sb., o zeměměřictví,
- stavebník i v případě odevzdání GČ DSPS stavebnímu úřadu při kolaudaci musí také vložit údaje o změnách DTI do DTM kraje (jednotlivě, hromadně),
- editor (VSP) má dle § 4b odst. 8 Zzem povinnost zapsat změnu **bezodkladně** (např. silnice bývají dlouho ve zkušebním provozu před kolaudací – má být již v DTM)

Poznámka k předání „identifikátoru záznamu“

Vložení údajů o realizované stavbě DTI do DTM kraje nemusí probíhat v režimu „1 povolená (kolaudovaná) stavba = 1 identifikátor záznamu“!

ID záznam v žádosti o vydání kolaudačního rozhodnutí

ÚZK Portál DMVS

REGISTRACE
SPRÁVA SUBJEKTU
ČÁSTI DTI
ROZSAHY EDITACE DTI
GAD DTM
VÝDEJ DAT
ZJIŠTĚNÍ ÚZEMÍ SPRÁVCŮ DTI
JVF DTM
PŘEHLEDY A ČÍSELNÍKY
INFORMACE O SYSTÉMU
STAV IS DTM KRAJŮ

Registrace
Registrace Vaší osoby nebo subjektu IS DMVS v roli: vlastník / správce / provozovatel DTI, editor DTI, vyjadřovatel, AZI, oprávněný žadatel a další

Správa subjektu
Úprava údajů o subjektu, za který vystupujete, předání pověření jiným registrovaným subjektům, přiřazení uživatelů k subjektu, registrace certifikátu nebo funkce Callback

Části DTI
Správa a aktualizace částí DTI
Části DTI se rozumí území pokrývající prvky DTI a ochranná pásma jednoho vlastníka v jedné skupině prvků DTI

Rozsahy editace DTI
Správa a aktualizace rozsahů editace DTI
Rozsah editace je přidělen editorovi, který v něm může pro daný subjekt zakládat a editovat prvky jedné skupiny prvků DTI

Zjištění stavu zpracování geodetické aktualizací dokumentace DTM
Zjištění stavu zpracování geodetické aktualizací dokumentace DTM, tj. o tom, že je dokumentace zpracovatelná

Výdej dat
Získání veřejných i neveřejných dat z DTM krajů
Výdej předpřipravených datových sad, výdej dat v definovaném území, přehled žádostí

Zjištění území správců dopravní a technické infrastruktury v definovaném území
Získání informace, zda se ve vybraném území nachází území správců technické a dopravní infrastruktury

JVF DTM
Zobrazení seznamu verzí a změn JVF, stažení verzí JVF, validace JVF souborů

Možnost zkontrolovat si stavebníkem předaný „identifikátor záznamu“

Zjištění stavu zpracování geodetické aktualizací dokumentace DTM

Zjištění stavu zpracování geodetické aktualizací dokumentace DTM, tj. o tom, že je dokumentace zpracovatelná



Otevřít >

ID záznam v žádosti o vydání kolaudačního rozhodnutí

REGISTRACE

SPRÁVA SUBJEKTU

ČÁSTI DTI

ROZSAHY EDITACE DTI

GAD DTM

VÝDEJ DAT

ZJIŠTĚNÍ ÚZEMÍ SPRÁVCŮ DTI

JVF DTM

PŘEHLEDY A ČÍSELNÍKY

INFORMACE O SYSTÉMU

STAV IS DTM KRAJŮ

🏠 > Stav zpracování

Zjištění stavu zpracování GAD

Identifikace podání

ID podání *

PGAD-A090838B-44E3-492B-B414-0997E858738B

Odeslat

Informace o stavu podání č. PGAD-A090838B-44E3-492B-B414-0997E858738B

Kraj
Jihočeský kraj

Stav podání
Zpracováno

Výsledek
GAD zpracovatelná

✔ Report
Report_GAD_kraje_41.pdf



GAD
zpracovatelná
=
podklad pro zápis
do DTM
je způsobilý

ID záznam v žádosti o vydání kolaudačního rozhodnutí



Portál DMVS

PORTÁL MAPOVÝ PORTÁL INFORMACE O DMVS

RV ROMANA VAČKÁŘOVÁ



- REGISTRACE
- SPRÁVA SUBJEKTU
- ČÁSTI DTI
- ROZSAHY EDITACE DTI
- GAD DTM
- VÝDEJ DAT
- ZJIŠTĚNÍ ÚZEMÍ SPRÁVCŮ DTI
- JVF DTM
- PŘEHLEDY A ČÍSELNÍKY
- INFORMACE O SYSTÉMU
- STAV IS DTM KRAJŮ

Stav zpracování

Zjištění stavu zpracování GAD

Identifikace podání

ID podání *

PGAD-FC86196B-ABCF-4808-B8F0-6BA63B4C63D5

Odeslat

Informace o stavu podání č. PGAD-FC86196B-ABCF-4808-B8F0-6BA63B4C63D5

Kraj
Jihočeský kraj

Stav podání
Zpracováno

Výsledek
GAD nezpracovatelná

Report
Report_GAD_kraje_41.pdf



GAD
nezpracovatelná
=
podklad pro zápis
do DTM
není způsobilý

ID záznam v žádosti o vydání kolaudačního rozhodnutí

Protokol o přijetí podkladu pro zápis změny v Digitální technické mapě

Stav aktualizace: **Přijato ke zpracování**

Identifikátor záznamu: PGAD-A090838B-44E3-492B-B414-0997E858738B

podklad pro zápis
do DTM
je způsobilý

ÚDAJE O ŘÍZENÍ

Typ řízení: Aktualizace ZPS

Datum přijetí: None

Lokalita:

Záznamy změny

Popis změny: None

Název zakázky: 2A

Partner Investor:

Zpracovatel:

Datum měření:

AZI:

Číslo ověření:

Datum ověření:

POZNÁMKA

None

VYDAL

Organizace: Krajský úřad Digitální technická mapa Jihočeského kraje

Sídlo: U Zimního stadionu 1952/2, České Budějovice

Tel.: +420 386 720 111

E-mail: pokorny@kraj-jihocesky.cz

Kontaktní osoba: <https://www.kraj-jihocesky.cz/>



ÚZK Portál DMVS

PORTÁL MAPOVÝ PORTÁL INFORMACE O DMVS

RV ROMANA VAČKÁŘOVÁ

REGISTRACE
SPRÁVA SUBJEKTU
ČÁSTI DTI
ROZSAHY EDITACE DTI
GAD DTM
VÝDEJ DAT
ZJIŠTĚNÍ ÚZEMÍ SPRÁVCŮ DTI
JV FDTM
PŘEHLEDY A ČÍSELNÍKY
INFORMACE O SYSTÉMU
STAV IS DTM KRAJŮ

Stav zpracování

Zjištění stavu zpracování GAD

Identifikace podání

ID podání *
PGAD-A090838B-44E3-492B-B414-0997E858738B **Odeslat**

Informace o stavu podání č. PGAD-A090838B-44E3-492B-B414-0997E858738B

Kraj	Stav podání	Výsledek
Jihočeský kraj	Zpracováno	GAD zpracovatelná

Report
Report_GAD_kraje_41.pdf

Developerské projekty... příklad z praxe

Položený dotaz:

Může developer přenést povinnost vůči DTM až na budoucího vlastníka stavby?

- v podstatě jen v tom případě, že předává stavbu do vlastnictví např. obce ještě před kolaudací... změny v DTM předá nový vlastník před žádostí o kolaudaci, ale stále platí “bezodkladně”!!!
- předává-li stavbu do vlastnictví po kolaudaci, potom již musí být obsah DTM aktualizován,
- může do DTM zapisovat a předávat GAD postupně po částech, tzn. více ID záznamů do formuláře ke kolaudaci (plnění slova “bezodkladně,
- neměli bychom připustit, aby developeři příp. předávali data sítí jako přípojky v ZPS... argumentují nemožností předat data DTI službami.

Jak aktuálně v JČK ověřovat ID záznam?

ZPS (včetně přípojek):

- lze ověřit „zpracovatelnost GAD“ v DMVS, ale nelze si zobrazit obsah zapsaný pod tímto ID,
- obsah zapsané stavby pod tímto ID záznamu případně poskytne oddělení DTM po zaslání hodnoty ID záznamu na e-mail: vavrova@kraj-jihocesky.cz

DTI (sítě):

- nelze vzdálené zkontrolovat ani zpracovatelnost, ani obsah,
- Zda byl nějaký údaj pod uvedeným ID vůbec zapsán a konkrétní obsah zapsané stavby pod tímto ID záznamu případně poskytne oddělení DTM po zaslání hodnoty ID záznamu na e-mail: vavrova@kraj-jihocesky.cz

Správa aktualizací dat

RV Romana Vačkářová
Admin

KONTROLY AKTUALIZAČNÍCH DAT

Kontrola dokumentace

Přehled kontrol

PŘÍJEM AKTUALIZAČNÍCH DAT

Prvotní import dat

Příjem DTM

PŘEHLED DOKUMENTACÍ

Všechny dokumentace

DMVS DTI

Uzavřená

Odmítnutá

Chyby

DMVS GAD

Nová

Uzavřená

K editaci

Odmítnutá

Chyby

IS DTM

STAV ČÍSLO	NÁZEV POPIS	TYP PŘÍJMU	PODÁNO PŘIJATO	ID PODÁNÍ	ZPRACOVATEL	EDITOR
UZAVŘENÁ 14959		DMVS DTI	12. 9. 2024 14:27	EDTI-030ED819-8A5A-44CB-A9EA-0C7D7DABD369	Jihočeský vodárenský svaz	
UZAVŘENÁ 14958		DMVS DTI	12. 9. 2024 14:23	EDTI-74C62DFF-F724-417A-9BCB-D71EABCS5ED93	Jihočeský vodárenský svaz	
UZAVŘENÁ 14957	1030077583_DSPSg	DMVS GAD	12. 9. 2024 14:23	PGAD-422492C1-6CB7-4958-9363-3F990C838619		Lenka Koubová
ODMÍTNUTÁ 14956	DTM919 Věžovatá Pláně K/107/6 - SNK	DMVS GAD	12. 9. 2024 14:20	PGAD-1A92663F-666E-40A0-8244-2472EF0AB150		Lenka Koubová
UZAVŘENÁ 14954		DMVS DTI	12. 9. 2024 14:19	EDTI-C5CBE19D-9F0E-4222-BAB5-2CAC39AB54CA	Jihočeský vodárenský svaz	
UZAVŘENÁ 14953		DMVS DTI	12. 9. 2024 14:16	EDTI-914E2A04-A35C-4769-B398-428DE5941107	Jihočeský vodárenský svaz	
UZAVŘENÁ 14952		DMVS DTI	12. 9. 2024 14:11	EDTI-F65D637B-4647-4B04-BDA8-5791A925F9C7	Jihočeský vodárenský svaz	
UZAVŘENÁ 14951		DMVS DTI	12. 9. 2024 14:07	EDTI-1B4AAB20-5BFA-46C0-AF03-E2712794C3FC	Jihočeský vodárenský svaz	
UZAVŘENÁ 14950		DMVS DTI	12. 9. 2024 14:03	EDTI-1C325B65-7CCC-434F-B3A0-8A24F308987C	Jihočeský vodárenský svaz	
UZAVŘENÁ 14949		DMVS DTI	12. 9. 2024 14:00	EDTI-C52FEEBA-C3DE-47FC-97F4-51F8C2A59212	Jihočeský vodárenský svaz	
UZAVŘENÁ 14948		DMVS DTI	12. 9. 2024 13:55	EDTI-1BC33606-39C6-4395-89F9-0EAF07EF9D30	Jihočeský vodárenský svaz	
UZAVŘENÁ 14947		DMVS DTI	12. 9. 2024 13:51	EDTI-DEFBAF13-2F96-4F8B-A810-224795320158	Jihočeský vodárenský svaz	
UZAVŘENÁ 14946		DMVS DTI	12. 9. 2024 13:48	EDTI-6A816C0E-C7DE-48F3-A33E-52BBD1D8AAF6	Jihočeský vodárenský svaz	
UZAVŘENÁ 14945		DMVS DTI	12. 9. 2024 13:43	EDTI-67468875-DE11-4D8F-B082-121529CCB07A	Jihočeský vodárenský svaz	

Jak aktuálně v JČK ověřovat ID záznam?

Příjem prvků DTI č. 14950 **UZAVŘENÁ**

ID podání *EDTI-1C325B65-7CCC-434F-B3A0-8A24F308987C*

ID subjektu *SUBJ-00004615*

Subjekt *Jihočeský vodárenský svaz*

ID editora *SUBJ-00004615*

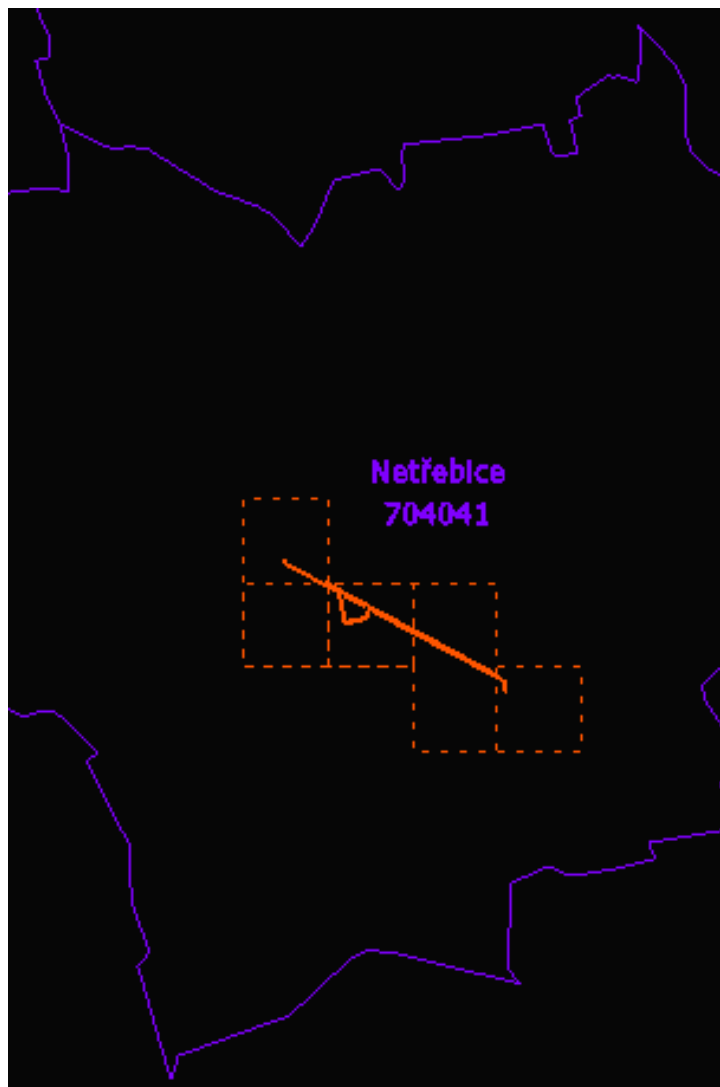
Editor *Jihočeský vodárenský svaz*

Popis

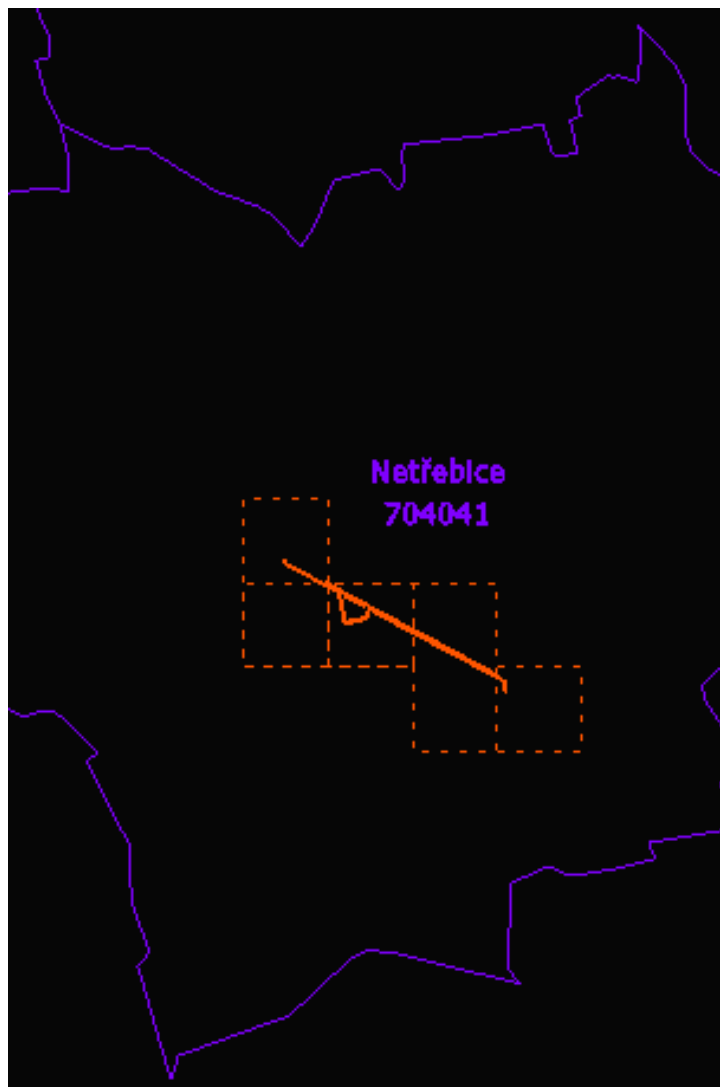
Identifikace změny

i

Jak aktuálně v JČK ověřovat ID záznamu?



Jak aktuálně v JČK ověřovat ID záznam?



Jak lze pomoci k informovanosti o povinnostech vůči DTM?

Několik základních praktických návrhů a postřehů z řad pracovníků SÚ:

- do rozhodnutí o povolení záměru (do odůvodnění) uvést informaci o nutnosti doložit nejpozději při kolaudaci (nebo při oznámení o užívání stavby) splnění povinnosti – vložení údajů do DTM kraje,
- z počátku uvádět tuto informaci i do rozhodnutí druhoinstančních orgánů,
- často lze využít pro ověřování ID záznamů i aplikacemi třetích stran – např. na městech používané GISy (již existují různá doplňující SW řešení),

Děkujeme za pozornost

Ing. Romana Vačkářová

Krajský úřad – Jihočeský kraj

OREG, Oddělení DTM a ÚAP

Tel. 386 720 387, e-mail: vackarova@kraj-jihocesky.cz

Tel. 386 720 334, e-mail: hulec@kraj-jihocesky.cz

