



Jihočeský kraj

Digitální Technická Mapa Jihočeského kraje

Seminář pro obce zapojené do 2. vlny financování DTM JČK

Ing. Romana Vačkářová
Mgr. Petra Ambrožová
OREG, Oddělení DTM a ÚAP

Krajský úřad Jihočeského kraje
v Českých Budějovicích



Prezentace verze 2 ze dne 10. 6. 2024



Digitální technická mapa

Jihočeského kraje

Souhrnné informace

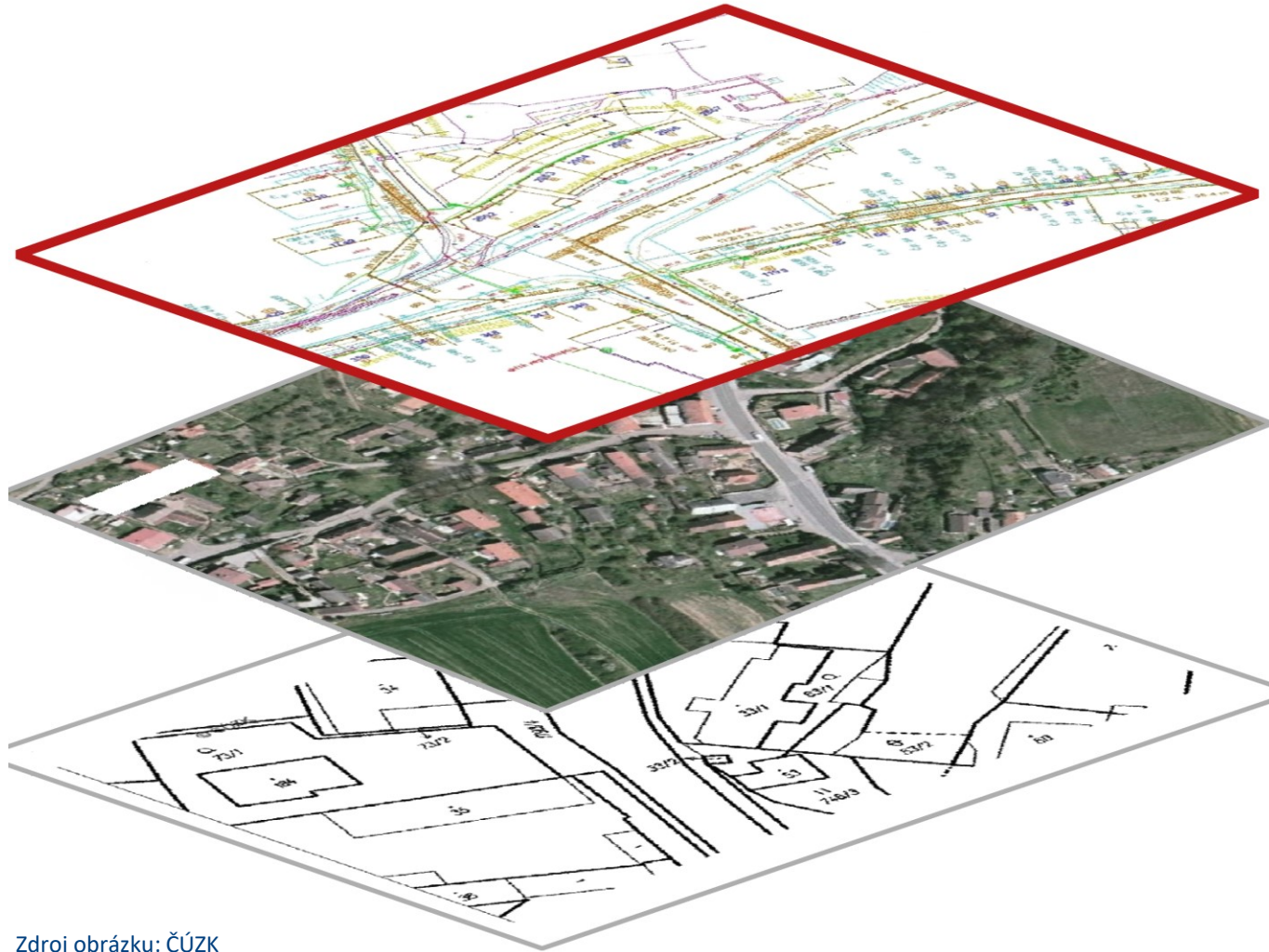
Zavedení Digitálních technických map v legislativě

Viz zákon č. 47/2020 Sb., novelizován zákonem č. 88/2023 Sb.

účinnost od 1. 7. 2024, pilotní provoz od 10. 5. 2024

- **Digitální technická mapa** ... novelizace zákona č. 200/1994 Sb., o zeměměřictví (ZZem).
- **Digitalizace stavebního řízení a územního plánování** ... novelizace zákona č. 183/2006 Sb., o stavebním řádu a územním plánování – stavební zákon (SZ),
... novelizace zákona č. 360/1992 Sb., o výkonu povolání autorizovaných architektů a o výkonu povolání autorizovaných inženýrů a techniků činných ve výstavbě

Digitální Mapa Veřejné Správy



Zdroj obrázku: ČÚZK

Digitální mapa veřejné správy ... správce ČÚZK

.....

1. Digitální technická mapa
... správce KRAJ
2. Ortofotomapa
... správce ČÚZK
3. Katastrální mapa
... správce ČÚZK

Digitální Mapa Veřejné Správy



Digitální mapa veřejné správy

Mapová kompozice vrstev digitální mapy (dopravní a technická infrastruktura, základní prostorová situace)

Otevřít >

Map interface showing a map of the Czech Republic. The legend on the right is titled 'Seznam vrstev' and includes the following layers:

- Dopravní infrastruktura
- Technická infrastruktura
- Základní prostorová situace
- KN ČÚZK

Buttons: + Přidat WMS službu. Scale bar: 50 km.

<https://dmvs.cuzk.cz/portal>



Digitální technická mapa kraje (DTM JČK)

§ 4b zákona č. 200/1994 Sb., o zeměměřictví + vyhláška č. 393/2020 Sb., v platném znění

- **povinná**, přenesený výkon státní správy,
- správce DTM kraje ... **krajský úřad**,
- **pevný obsah a struktura:**
 - a) objekty a zařízení DI a TI, včetně OP, BP ... editují vlastníci DI a TI**
(mohou pověřit provozovatele nebo správce či jiný subjekt),
 - b) základní prostorová situace ... editují kraje,**
- **editor odpovídá** za správnost, úplnost a aktuálnost zapisovaných údajů,
- poskytování služeb pro DMVS ČR (prohlížeací, stahovací aj.),
- jednotný výměnný formát (JVF) ... jednotný obsah a struktura dat.

Povinnosti obcí ve vztahu k DTM Jihočeského kraje

POZOR ... nové **povinnosti pro obce** (*i kraje*) jako vlastníky dopravní a technické infrastruktury (příp. provozovatele či správce)

OBEC = EDITOR údajů o své DTI

1. krok: Provedení registrace do Registru subjektů VSP

- A. Provedení registrace, příp. určení Zakladatele ... musí udělat obec (smlouva o spolupráci s krajem),
- B. Založení rozsahů editace DTI ... udělá kraj pro import dat,
- C. Založení částí DTI ... udělá kraj pro účely vyjadřování,
- D. Určení role editora ... pro projekt DTM2 může být editorem kraj

Registr subjektů IS DMVS - vybrané pojmy

- **Registrovaný subjekt** ... subjekt registrovaný v registru subjektů v DMVS (tzv. registr VSP),
- **VSP** ... vlastník, správce nebo provozovatel dopravní a technické infrastruktury,
- **EDITOR** ... osoba/subjekt, kterému vlastník DTI písemnou dohodou svěřil roli editora u objektů daného rozsahu infrastruktury.
- **ZAKLADATEL** ... osoba/subjekt, kterému vlastník svěřil v registru VSP práva k zakládání rozsahů a částí DTI a k udělení práva editora a vyjadřovatele,
- **VYJADŘOVATEL** ... osoba/subjekt odpovědná za vyjádření k napojení a ochraně sítí DTI dle § 180 zákona č. 283/2021 Sb. (pro daný rozsah DTI).

A. Provedení registrace v Registru VSP

Registr VSP ... součást DMVS

Odkaz na Portál DMVS: <https://dmvs.cuzk.cz/portal>

Potvrzení o provedené registraci obdržíte do datové schránky!

Portál DMVS

REGISTRACE

SPRÁVA SUBJEKTU

ČÁSTI DTI

ROZSAHY EDITACE DTI

GEODETICKÁ AKTUALIZAČNÍ DOKUMENTACE

VÝDEJ DAT

ČÍSELNÍKY, KONFIGURACE

INFORMACE O SYSTÉMU

Registrace

Registrace Vaší osoby nebo subjektu IS DMVS v roli: vlastník / správce / provozovatel DTI, editor DTI, editor ZPS, vyjadřovatel, ÚOZ, oprávněný žadatel a další

Registrovat

Správa subjektu

Úprava údajů o subjektu, za který vystupujete, předání pověření jiným registrovaným subjektům, přiřazení uživatelů k subjektu, registrace certifikátů nebo funkce Callback

Otevřít

Části DTI

Správa a aktualizace částí DTI

Části DTI se rozumí území pokrývající prvky DTI a ochranná pásma jednoho vlastníka v jedné skupině prvků DTI

Otevřít

Rozsahy editace DTI

Správa a aktualizace rozsahů editace DTI

Rozsah editace je přidělen editorovi, který v něm může pro daný subjekt zakládat a editovat prvky jedné skupiny prvků DTI

Otevřít

Zjištění stavu zpracování geodetické aktualizací dokumentace DTM

Zjištění stavu zpracování geodetické aktualizací dokumentace DTM, tj. o tom, že je dokumentace zpracovatelná

Výdej dat

Získání veřejných i neveřejných dat z DTM krajů

Výdej předpřipravených datových sad, výdej dat v definovaném území, přehled žádostí

Návody k registraci:

<https://www.cuzk.cz/DMVS/Portal-DMVS.aspx>

Portál DMVS

Přihlášení

Zvolte způsob přihlášení

Identita občana

Přihlášení prostřednictvím **Identita občana** je určeno pro fyzické osoby. Pro přihlášení prostřednictvím identity občana je doporučeno použít elektronický občanský průkaz, který nabízí vysokou úroveň důvěry.

PŘIHLÁSIT SE

DATOVÉ SCHRÁNKY

Přihlášení prostřednictvím **datové schránky** mohou využít jak fyzické, tak právnické osoby. Pro přihlášení prostřednictvím datové schránky je nutné mít založenou datovou schránku fyzické, podnikající fyzické nebo právnické osoby.

PŘIHLÁSIT SE

CZECHPOINT

Přihlášení prostřednictvím **JIP:KAAS**

PŘIHLÁSIT SE

Digitální a informační agentura

CZECHPOINT

Přihlášení do systému:
Informační systém digitální mapy veřejné správy

Vyberte způsob přihlášení:

Certifikátem pokud **máte** zaregistrovaný **osobní certifikát** ke svému uživatelskému účtu v Jednotném identifikačním prostoru (JIP)

Jménem a heslem pokud **nemáte** zaregistrovaný **osobní certifikát** ani **OTP** ke svému uživatelskému účtu v Jednotném identifikačním prostoru (JIP)

OTP pokud **máte** zaregistrovaný přihlašování **jednorázovým heslem (OTP)** ke svému uživatelskému účtu v Jednotném identifikačním prostoru (JIP)

NIA pokud se chcete ke svému uživatelskému účtu v Jednotném identifikačním prostoru (JIP) přihlásit s využitím elektronické identifikace prostřednictvím národního bodu (NIA) podle zákona č. 250/2017 Sb. Váš uživatelský účet v JIP musí být ztožněn!

Jménem a heslem >> Certifikátem >> OTP >> NIA >>

Přihlašovací jméno:

Heslo:

PŘIHLÁSIT

Správu uživatelských účtů v JIP provádí Vaš lokální administrátor na adrese <https://www.czechpoint.cz/spravada/>.

[Prohlášení o zpracování Vašich osobních údajů.](#)

A. Určení Zakladatele – Jihočeský kraj

- Zakladatel = osoba/subjekt, kterému vlastník svěřil v registru VSP práva k zakládání rozsahů a částí DTI a k udělení práva editora a vyjadřovatele
- Obec může mít více zakladatelů (např. Jihočeský kraj, ČEVAK)

ÚZK Portál DMVS

PORTÁL MAPOVÝ PORTÁL INFORMACE O DMVS Jihočeský kraj

REGISTRACE **SPRÁVA SUBJEKTU** ČÁSTI DTI ROZSAHY EDITACE DTI GEODETICKÁ AKTUALIZAČNÍ DOKUMENTACE VÝDEJ DAT JVF DTM OTEVŘENÁ DATA PŘEHLEDEY A ČÍSELNÍKY INFORMACE O SYSTÉMU

Správa subjektu > Informace Jihočeský kraj

Informace Registry **Zakladatelé**

Základní informace

Název	iČO
Jihočeský kraj	70890650
Datová schránka	Kontaktní adresa
kdib3rr	U Zimního stadionu 1952/2, České Budějovice 7, 37001 České Budějovice
E-mail	Doručovací adresa
dtm_dmvs_admin@kraj-jihocesky.cz	U Zimního stadionu 1952/2, České Budějovice 7, 37001 České Budějovice
Telefon	Webová stránka
-	-

Správa subjektu > Správa subjektu > Zakladatelé Jihočeský kraj

Správa subjektu Jihočeský kraj

Informace

Pověření

Pověření zakladatele

Zakladatel *
Jihočeský kraj

Identifikace smlouvy *

všechny skupiny prvků
 výběr skupiny prvků

Zavřít Pověřit

Žádný zakladatel nebyl nalezen

Můžete začít pověřením zakladatele.

Pověřit

B. Založení rozsahů editace TI a DI

Rozsahy musí být nastavené pro všechny skupiny prvků podle vyhlášky (pro sítě obcí vlastněné), JINAK NELZE DATA DO DTM VKLÁDAT.

Pozn. Rozsahy nemají grafický průmět v podobě polygonů.

Nejčastěji se jedná o tyto skupiny infrastrukturních prvků:

- vodovod
- kanalizace
- elektrické vedení (včetně veřejného osvětlení)
- elektronické komunikace
- silniční doprava

+ skupiny společné pro více druhů sítí

- sdílená stavba technické infrastruktury (rozvaděč, podpěrné zařízení aj.)
- zařízení staveb technické infrastruktury (povrchový znak TI aj.)
- ochranné a bezpečnostní pásmo
- dopravní stavba společná pro více skupin (obvod mostu)



PORTÁL

MAPOVÝ PORTÁL

INFORMACE O DMVS



J Jihočeský kraj



REGISTRACE

SPRÁVA SUBJEKTU

ČÁSTI DTI

ROZSAHY EDITACE DTI

GEODETIKÁ
AKTUALIZAČNÍ
DOKUMENTACE

VÝDEJ DAT

JV FDTM

OTEVŘENÁ DATA

PŘEHLEDY A ČÍSELNÍKY

INFORMACE O SYSTÉMU

[🏠](#) > Rozsahy editace DTI

Rozsahy editace DTI

Obec Bradáčov

Založit rozsah editace DTI



Zrušit filtr

Název

Skupina prvků



Jméno vlastníka



Jméno správce



Jméno provozovatele



Bradáčov_Elektrické vedení

RDTI-00001041

Elektrické vedení

Vlastník: Obec Bradáčov, Správce: Obec Bradáčov, Provozovatel: Obec Bradáčov

Bradáčov_Kanalizace

RDTI-00001020

Kanalizace

Vlastník: Obec Bradáčov, Správce: Obec Bradáčov, Provozovatel: Obec Bradáčov

REGISTRACE

SPRÁVA SUBJEKTU

ČÁSTI DTI

ROZSAHY EDITACE DTI

GEODETICKÁ
AKTUALIZAČNÍ
DOKUMENTACE

VÝDEJ DAT

JVF DTM

OTEVŘENÁ DATA

PŘEHLEDY A ČÍSELNÍKY

INFORMACE O SYSTÉMU

🏠 > Rozsahy editace DTI

Rozsahy editace DTI

🔍 Název rozsahu editace DTI

Skupina prvků

Jméno správce

Bradáčov

RDTI-0000104

Elektrické vedení

Vlastník: Obec
Bradáčov

Bradáčov

RDTI-0000103

Ochranné a bezpečnostní pásmo

Založení rozsahu editace DTI



Název *

Bradáčov - elektrické vedení

Skupina prvků *

Elektrické vedení



Vlastník

Obec Bradáčov



Správce



Provozovatel



Zavřít

Založit



Zrušit filtr

↑ Název

aktualizace

Správce: Obec Bradáčov, Provozovatel: Obec

nová stavba technické

RDTI-00001130

C. Založení částí TI a DI

Slouží pro určení okruhu subjektů pro vyjádření k napojení a ochraně sítí DTI (dle § 180 zákona č. 283/2021 Sb., stavební zákon)

- Části musí být opět nastavené **pro všechny skupiny prvků** podle vyhlášky (pro sítě obcí vlastněné) ... *stejně jako rozsahy DTI.*
- Části se vymezují v podobě **polygonů** ... ve smyslu území, v jakém vlastník/provozovatel/správce působí (viz § 4d písm. c) Zzem), tedy min. s ohledem na ochranné či bezpečnostní pásmo.
- **Vlastník si sám určuje**, jak velké území bude vymezeno ... základním pravidlem je „sít' je uvnitř polygonu“, rozumná velikost.

REGISTRACE

SPRÁVA SUBJEKTU

ČÁSTI DTI

ROZSAHY EDITACE DTI

GEODETICKÁ
AKTUALIZAČNÍ
DOKUMENTACE

VÝDEJ DAT

JVF DTM

OTEVŘENÁ DATA

PŘEHLEDY A ČÍSELNÍKY

INFORMACE O SYSTÉMU

Části DTI

Části DTI

Obec Bradáčov

Založit část DTI



Název části DTI

Zrušit filtr

Název

Skupina prvků

Jméno vlastníka

Jméno správce

Jméno provozovatele

Jméno vyjadřovatele

Bradáčov_Elektrické vedení

CDTI-00001433

Elektrické vedení

Vlastník: Obec Bradáčov, Správce: Obec Bradáčov,
Provozovatel: Obec Bradáčov, Vyjadřovatel: -

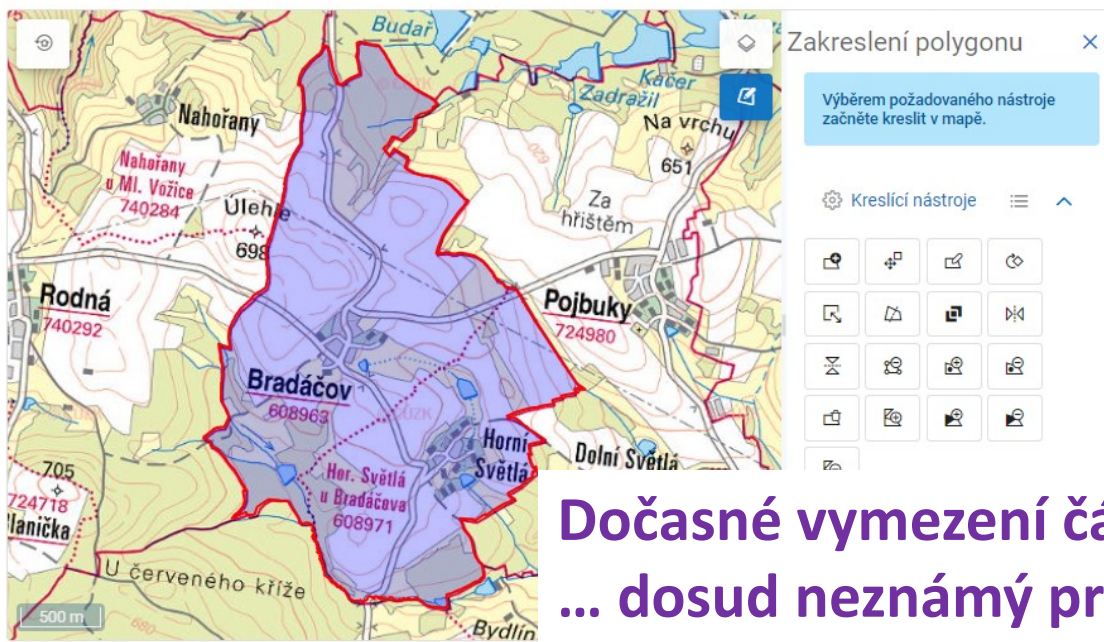
Bradáčov_Kanalizace

CDTI-00001419

Kanalizace

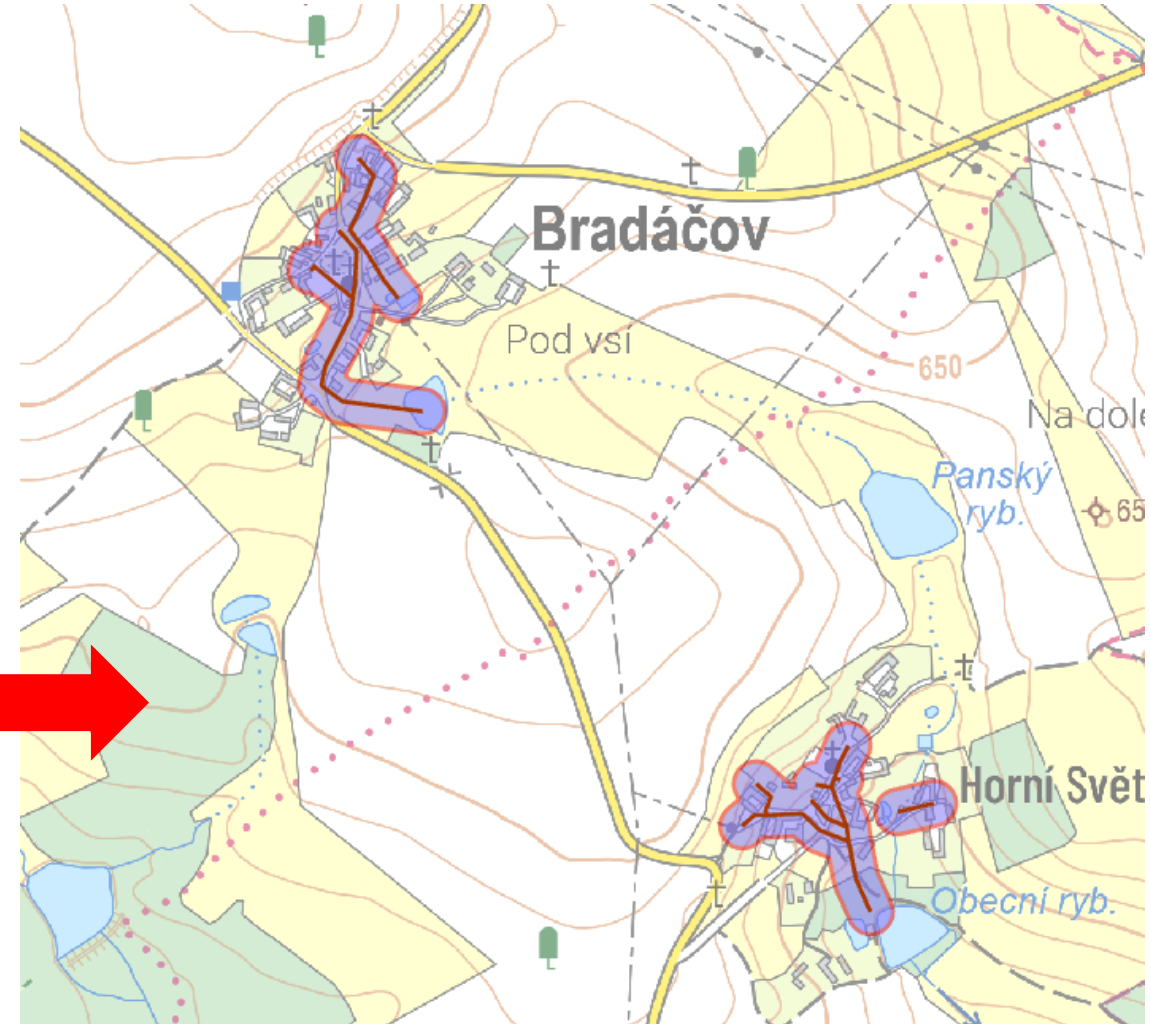
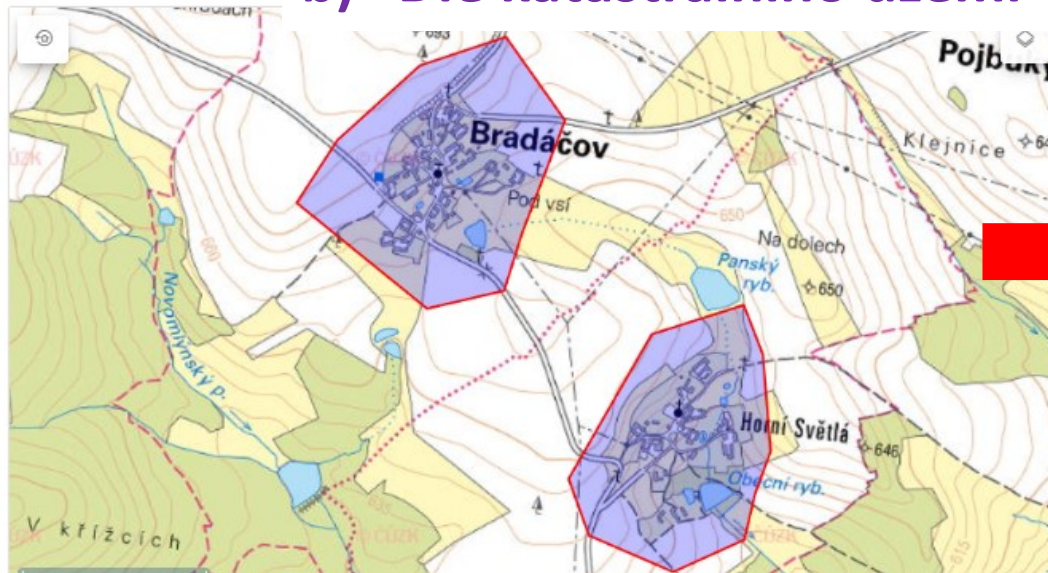
Vlastník: Obec Bradáčov, Správce: Obec Bradáčov,
Provozovatel: Obec Bradáčov, Vyjadřovatel: Obec Bradáčov

Správně vymezené části DTI ... podle reálného průběhu sítě



Dočasné vymezení částí DTI
... dosud neznámý průběh sítě

- Kreslením
- Dle katastrálního území



D. Určení role editora

- **Editor odpovídá za správnost, úplnost a aktuálnost údajů!**
- **Vlastník DTI je automaticky ze zákona editorem ...** v Registru VSP je potřeba samostatně vyplnit provozovatele/správce/editora jen v případě, kdy jde o jinou osobu než vlastníka!
- Obec, jako vlastník DTI, může na základě písemné dohody **pověřit jinou osobu plněním role editora** (dle § 4b odst. 7 Zzem), *např. ČEVAK jako správce a provozovatel vodovodů a kanalizací,*
 - *vlastník ... obec,*
 - *provozovatel a správce ... ČEVAK,*
 - *editor ... ČEVAK (v případě písemné dohody o editorství s obcí),*
[kontakt pro Jihočeský kraj: Rudolf Vodička, +420 387 761 302,](mailto:rudolf.vodicka@cevak.cz)
rudolf.vodicka@cevak.cz

D. Určení role editora

- Přiřazení role editora se provádí u jednotlivých rozsahů editace DTI,
- kraj automaticky provede přiřazení role editora DTI na sebe,
- za editora označí případně ČEVAK u vodovodů a kanalizací,
- má-li obec dohodu o editorství s jiným subjektem, což je vítaný postup, je třeba to kraji sdělit,
- vybraný subjekt **musí být také registrován** v Registru VSP!

JČK bude pouze dočasným editorem dat DTI obcí!

Obec jako editor dopravní a technické infrastruktury

- **Prvotní naplnění** daty TI do DTM JČK ... **kraj zajistí zmapování** obcí vlastněných sítí **a nahrání do IS DTM JČK**.
- **Následné aktualizace** tzv. změnovými dokumentacemi **bude obec zajišťovat vlastními silami**, pomocí geodetů či externím editorem:
 - při nahrávání změnových dokumentací je nutné vždy vycházet z již nahraných dat ... návaznosti na kresbu obsaženou v IS DTM JČK,
 - pokud dochází ke změně (atributů/polohy/atributů a polohy) nebo smazání objektu, uvádí se vždy identifikátor měněného objektu ... je nutné provázat s daty, která byla již do DTM nahrána.

Pro plnění role editora **je potřeba mít SW řešení** napojené na služby IS DMVS nebo využít služby externího subjektu!

Obec jako editor dopravní a technické infrastruktury

Dostupná SW řešení pro obce – viz seminář ČÚZK 13. 3. 2024

Odkaz na prezentace ke stažení: <https://www.cuzk.cz/DMVS/O-IS-DMVS/Prezentace.aspx>

Prezentace ze semináře konaného 13. 3. 2024 na ČÚZK - představení produktů a služeb pro VSP ke splnění zákonné povinnosti vůči krajským DTM

[Prezentace spol. Hrdlička - MAWIS](#) 

[Prezentace spol. Asseco - SAMO](#) 

[Prezentace spol. GEPRO - MISYS](#) 

[Prezentace spol. GISOFT - Panorama](#) 

[Prezentace spol. Unicorn - DTM Connector](#) 

[Prezentace spol. GEOVAP - Nástroje a služby pro DTM ČR](#) 

[Prezentace spol. TopGis - GisOnline](#) 

[Prezentace spol. ARCDATA - DTM Connect](#) 

[Prezentace spol. CSmap - Platforma FME](#) 

[Prezentace spol. ARKANCE - DTM Konektor](#) 

Obec jako editor dopravní a technické infrastruktury


Dostupná SW řešení
pro obce

- viz web

České komory zeměměřičů

Odkaz na web ČKZ:

<https://www.ckz.cz/dtm/sw-reseni>

 AKTUALITY ORGÁNY SNĚM ÚŘEDNÍ DESKA VIDEA DTM DOTAZY SEZNAM AZI ZÁPISY KE STAŽENÍ KONTAKT NEWSLETTER		
ARCDATA PRAHA, s.r.o.	DTM Connect	PŘEJÍT NA WEB
Arkance Systems CZ s. r. o.	DTM Konektor	PŘEJÍT NA WEB
Asseco Central Europe, a.s.	SAMO	PŘEJÍT NA WEB
CSmap, s.r.o.	Platforma FME	PŘEJÍT NA WEB
GEPRO spol. s r.o.	MISYS, KOKEŠ, PROLAND	PŘEJÍT NA WEB
GISOFT, v.o.s.	Panorama Editor, Panorama Studio, MGEO	PŘEJÍT NA WEB
GEOVAP, spol. s r. o.	Nástroje a služby pro DTM ČR pro V/S/P (vlastník, správce, provozovatel)	PŘEJÍT NA WEB
GEOVAP, spol. s r. o.	Nástroje a služby pro DTM ČR pro geodety	PŘEJÍT NA WEB
HRDLIČKA spol. s r.o.	MAVIS Geoportál	PŘEJÍT NA WEB
TopGis, s.r.o.	GisOnline	PŘEJÍT NA WEB
Unicorn (HSI)	DTM Connector, ProGEO (DTM/DTM+)	PŘEJÍT NA WEB

Obec jako editor dopravní a technické infrastruktury

- Cílem je mít co nejpřesnější polohu vedení sítí (vč. výšky), nejlépe do 3. třídy přesnosti

Pozn. 3. třída přesnosti ... odchylka 14 cm v poloze a 12 cm ve výšce

- stavby zapisované do DTM **po 1. 7. 2024 musí být již nejhůře ve 3. třídě přesnosti** ... zaměření před záhozem apod.,
- **data pro DTM** může vyhotovit jen **osoba s oprávněním k zeměměřické činnosti** podle § 12 odst. 1 písm. c) Zzem (geodet),
- stávající sítě DTI (prvotní naplnění daty):
 - v co nejlepší kvalitě (přesnosti),
 - zpřesnění polohy sítí, je-li to možné ... aspoň zaměření povrchových znaků sítí s odvozením trasy sítí (orientační zákres – kategorie přesnosti 9).

Obec jako vlastník DI

Pro odvození prvků DI je nutné mít jako vstupní informace:

- **Pasport místních a účelových komunikací**
... jaké druhy DI obec vlastní, včetně jejich kategorizace (potřebné např. pro odvození ochranného pásma, co mapovat aj.)
- Nutné zaměření ZPS uličního prostoru – zajišťuje krajský úřad.

Dopravní infrastruktura obsahuje:

- Obvod pozemní komunikace
- Osa pozemní komunikace
- Obvod mostu
- Ochranné pásmo komunikace (dle § 30 zákona č. 13/1997 Sb.)



**Vymezení objektů DI
není součástí projektu DTM2**

Obec jako vlastník DI

Dopravní infrastruktura obsahuje:

- Obvod pozemní komunikace
- Osa pozemní komunikace
- Obvod mostu
- Ochranné pásmo komunikace
(dle § 30 zákona č. 13/1997 Sb.)

Dočasně lze využít

pasport komunikací

jako osu pozemní komunikace (JVf)



Jak si zajistit podklady pro splnění povinnosti stavebníka?

Nové **povinnosti pro obce (i kraje)** jako stavebníky (editory):

- již nyní vkládat do smluv při realizaci staveb odstavec pro splnění povinnosti editora po 1. 7. 2024 (základní text):

„Vyhotovení geodetického podkladu pro vedení Digitální technické mapy Jihočeského kraje, obsahující geometrické, polohové a výškové určení dokončené stavby nebo technologického zařízení, bude vyhotoveno v souladu s § 5 a ve struktuře dle příloh č. 3 a 4 vyhlášky č. 393/2020 Sb., o digitální technické mapě (vyhláška DTM), v platném znění, v aktuálně platné verzi výměnného formátu dle § 6 vyhlášky DTM.

Geodetický podklad se vyhotovuje s využitím stávajících údajů digitální technické mapy. Součástí geodetického podkladu je posouzení návaznosti výsledku zaměření nového stavu na stav dosavadní.“

Povinnost stavebníka se vztahuje na ZPS (dojde-li ke změně – podklad pro aktualizaci),

i na DI a TI (dojde-li ke změně – zapsání změnové dokumentace editorem)



Digitální technická mapa Jihočeského kraje

Veřejná zakázka

„Pořízení dat TI pro Rozvoj DTM JČK“

Pomoc obcím pro splnění povinnosti editora DTM JČK

Dotační titul „Národní plán obnovy“ ... 2. vlna financování DTM

- řídicí orgán MPO ČR,
- cíl za ČR:
 - 161 tis. ha ZPS ... z toho JČK 15 tis. ha,
 - 55 tis. km DTI ... z toho JČK 1,5-2,0 tis. km,
- alokace 1,4 mld. Kč ... z toho cca 118 mil. Kč pro Jihočeský kraj,
- dotace 100 % způsobilých výdajů,
- DPH ve výši 21 % je nezpůsobilým výdajem ... **hradí Jihočeský kraj,**
- schválena finanční spoluúčast kraje v rozsahu nezpůsobilého DPH a případných vyšších cen za mapování ... **obce nehradí nic.**

Pomoc obcím pro splnění povinnosti editora DTM JČK

Dotační titul „Národní plán obnovy“ ... 2. vlna financování DTM:

- **určeno na pořízení dat ... pomoc obcím s mapováním DTI:**
 - ✓ na konsolidaci a mapování sítí dopravní a technické infrastruktury obcí ... 1 500 km + 500 km
 - ✓ na mapování základní prostorové situace (polohopis) ... 15 000 ha
- JČK podal žádost o dotaci 22. 12. 2023, rozhodnutí o přidělení cca 6/2024,
- konec projektů 31. 12. 2025,
- realizace jako 1 projekt, nikoliv poskytování financí obcím.

Pomoc obcím pro splnění povinnosti editora DTM JČK

- Obce zapojené do 2. vlny mapování DTM JČK
... výběr dle klíče od nejmenších obcí (počtem obyvatel)

- Základní rozsah ... obce do 223 obyvatel
- Dodatečný rozsah ... obce do 281 obyvatel

224 obcí

- Náhradníci ... obce do 425 obyvatel

79 obcí

- Celkem osloveno 303 obcí (z celkového počtu 624 obcí v JČK)
- Bylo zahájeno podepisování smluv s obcemi ze základního a dodatečného rozsahu - chybí 28 smluv od obcí
- **Náhradníci** budou osloveni po vyhodnocení první části mapování cca v **4Q 2024**.

Veřejná zakázka „Pořízení dat TI pro projekt Rozvoj DTM JČK“

- Předpokládaná hodnota
 - Základní rozsah ... 30 221 940 Kč bez DPH
 - Dodatečný rozsah ... 9 558 153 Kč bez DPH
- Předběžná tržní konzultace ... 22. 4. – 7. 5. 2024
- Vyhlášení veřejné zakázky ... dne 7. 6. 2024
- Podávání nabídek ... do 8. 7. 2024
- Zahájení mapování TI ... nejdříve 09/2024

Položka	Harmonogram	Měsíce od podpisu smlouvy
Podpis smlouvy o dílo	07/2024*	---
Vyhotovení návrhu prováděcí dokumentace	08/2024	1
Mapování dat TI obcí – 500 km (1. milník)	průběžně do 12/2024	---
Mapování dat TI obcí – 1 000 km (2. milník)	průběžně do 10/2025	---
Mapování dat TI obcí - 500 km (2. milník – dodatečný rozsah)	průběžně do 10/2025	---

Veřejná zakázka „Pořízení dat TI pro projekt Rozvoj DTM JČK“

Předpokládaný harmonogram činností zhotovitele:

- 1. Předání podkladů** k obcí vlastněné technické infrastruktuře ... již bylo realizováno formou výzvy k předání podkladů, je možné ještě podklady doplnit.
- 2. Předání existujících dat zaměřených sítí** od obcí (vlastníka, správce či provozovatele) ... posouzení předaných dat (vhodnost pro konsolidaci),
- 3. Zahájení pořizování dat TI v projektu:**
 - konsolidace využitelných dat TI ... převedení dat do struktury DTM, vyhotovení JVF,
 - nové mapování TI na základě předaných podkladů ... vyhledání trasy sítě, její zaměření, vyhotovení dat ve struktuře DTM (JVF),
- 4. Kontrola dat TI zhotovitelem** ... kontroly v IS DTM JČK,

Veřejná zakázka

„Pořízení dat TI pro projekt Rozvoj DTM JČK“

5. Kontrola pořízených dat TI:

- zpřístupnění dat TI pro kontrolu:
 - objednatelem (krajem),
 - provedení kontrolního ověření dat (kontrolní firma) ... tj. umožnění stažení – předání a prohlížení pořízených dat,
 - obcí ... jako vlastníkem TI.
- **zaslání akceptačního protokolu obci pro posouzení a odsouhlasení** pořízených dat:
 - úplnost sítí, správné typové zařazení aj.,
 - potvrzení vlastnictví obce,
- **omezený čas na vyjádření obce k předloženým datům TI,**

6. V případě zjištění chyb:

- oprava identifikovaných chyb v datech, v měření apod.,
- odsouhlasení opravných dat obcí,

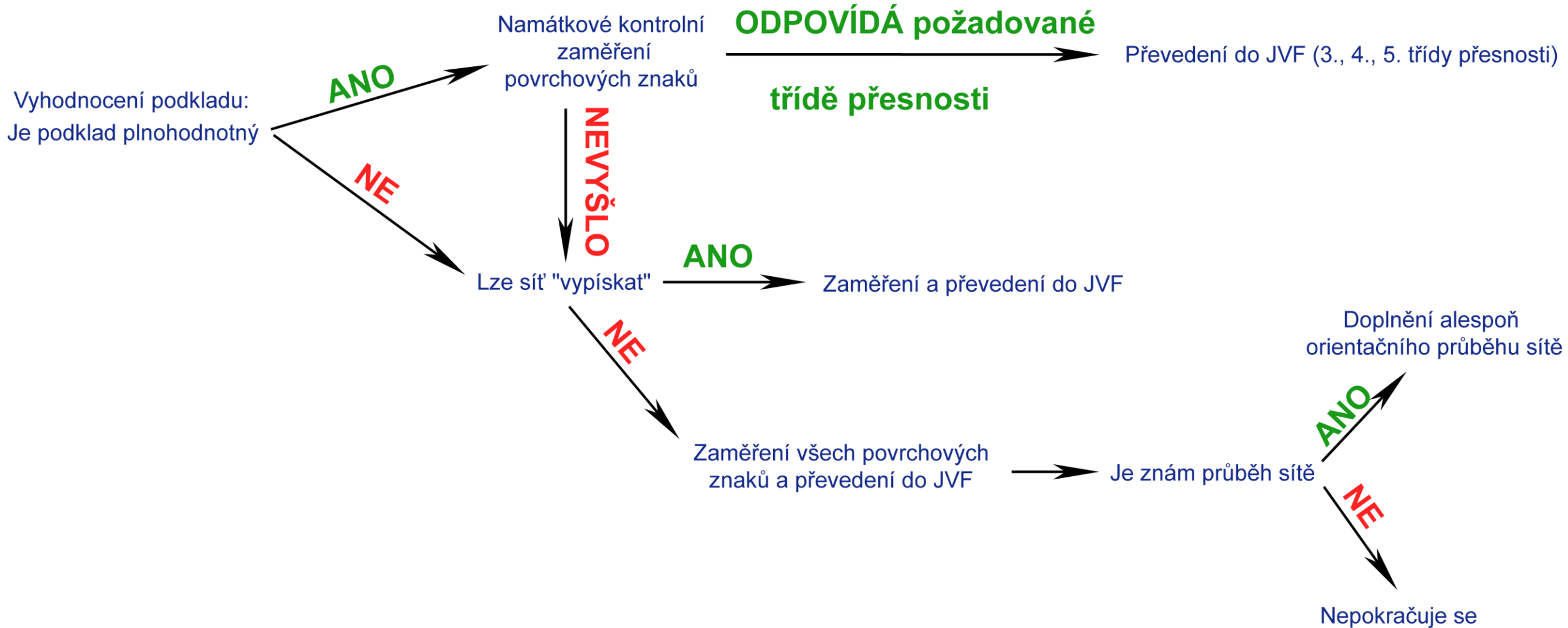
7. Importy dat a jejich finální uložení v rámci IS DTM.

Součinnost obce – příprava podkladů

- **Shromáždit podklady k sítím TI**
 - **zaměření TI** z investičních akcí z posledních let
 - papírové i digitální (obsahující min. technickou zprávu a seznam souřadnic)
např. dotační titul Program obnovy venkova
 - Dotázat se na místně příslušném stavebním úřadu
 - pasporty, GIS data,
 - **Orientační zákresy** – např. do katastrální mapy
- **Předat na krajský úřad**
 - do 1 měsíce od podpisu smlouvy**
 - nahrát na Sharepoint JČK ... odkaz + přihlášení
 - osobně v kanceláři č. 2.077
 - e-mailem, úschovnou či jinak



Pracovní postup zhotovitele dat TI v projektu



Součinnost obce pro pořízení a nahrání dat do DTM JČK

- Registrace do Portálu DMVS,
- v DMVS určení kraje jako **zakladatele** ... zadání rozsahů, částí, editora,
- **součinnost obce** při mapování TI:
 - **předání podkladů** ... alespoň orientační zakres sítí (čím dříve, tím lépe),
 - uvedení geodetů na předpokládaná místa průběhu sítí, pomoc se zorientováním,
 - zajištění přístupu na soukromé pozemky,
- **provedení kontroly pořízených dat**, jejich odsouhlasení obcí jako vlastníkem mapované (konsolidované) TI ... podpis protokolu,
- prvotní import pořízených dat do DTM JČK zajistí kraj,
- data pro potřeby obce (GIS, pasportní systém) ... lze provést export dat,
- **sdělit kraji dohodnutého editora TI** ... omezený čas na import dat TI

Součinnost obce pro pořízení a nahrání dat do DTM JČK

Vždy nahlásit kraji změny:

- pokud si zajistíte **vlastního editora**

... vycházíme z předpokladu, že prvotní import dat TI provede kraj jako dočasný editor,

... **ČEVAK** jako editora vodovodů a kanalizací **není nutné hlásit** – tam probíhá koordinace s krajem (posouzení kvality dat, domapování),

- pokud si zajistíte **mapování sítí TI vlastními silami**,

- **změny kontaktních osob** ... nutná součinnost obce bez prodlevy.

Co dále by měla obec udělat či zajistit ve vztahu k DTM kraje

- soustavně shromažďovat geodetická zaměření polohopisu (k využití pro doplnění ZPS), od 1.7.2024 je již vyžadovat po realizaci staveb (aktualizace DTM dle § 4b odst. 8 zák. 200/1994 Sb.),
- pokud možno předávat kraji i předprojektová geodetická zaměření (nepovinné) ... nové mapování území, kde nebyla žádná data ke konsolidaci, příp. pro aktualizaci DTM,
- **připravit se na plnění role editora** ... svépomocí (nutno mít SW), prostřednictvím služeb externích subjektů,
- při investiční činnosti obce nezapomínat na **pořízení geodetického podkladu pro DTM (JVF) + JVF sítě DI a TI.**

Co dále by měla obec udělat či zajistit ve vztahu k DTM kraje

POSKYTOVAT KRAJI SOUČINNOST

V CO NEJKRATŠÍM ČASE!

ZMĚNY HLÁSIT NEPRODLENĚ!

V PŘÍPADĚ NEPOSKYTOVÁNÍ SOUČINNOSTI

BUDE PROVEDENO MAPOVÁNÍ JINÉ OBCI

ZE SEZNAMU NÁHRADNÍKŮ!

Děkujeme za pozornost

Ing. Romana Vačkářová, Bc. Jakub Hulec, Mgr. Petra Ambrožová, Ing. Aleš Dvořák, Mgr. Zdeňka Vávrová

Krajský úřad – Jihočeský kraj

OREG, Oddělení DTM a ÚAP

Tel. 386 720 387, e-mail: vackarova@kraj-jihocesky.cz

Tel. 386 720 334, e-mail: hulec@kraj-jihocesky.cz

<https://projektdtm.kraj-jihocesky.cz/>

dtm-admins@kraj-jihocesky.cz

