



Jihočeský kraj

Digitální Technická Mapa Jihočeského kraje

ve vztahu k činnosti stavebních úřadů



Ing. Romana Vačkářová
OREG, Oddělení DTM a ÚAP

Krajský úřad Jihočeského kraje
v Českých Budějovicích

Porada kraje
se stavebními úřady

dne 28. června 2024

Zavedení Digitálních technických map v legislativě

Viz zákon č. 47/2020 Sb., novelizován zákonem č. 88/2023 Sb.

účinnost od 1. 7. 2024

pilotní provoz od 10. 5. 2024

- **Digitální technická mapa** ... novelizace zákona č. 200/1994 Sb., o zeměměřictví (ZZem).
- **Digitalizace stavebního řízení a územního plánování** ... novelizace zákona č. 183/2006 Sb., o stavebním řádu a územním plánování – stavební zákon (SZ),
... novelizace zákona č. 360/1992 Sb., o výkonu povolání autorizovaných architektů a o výkonu povolání autorizovaných inženýrů a techniků činných ve výstavbě

Digitalizace stavebního řízení a územního plánování

Úvod



Digitální technické mapy krajů ... aktuální stav

- Ke dni 10. 5. 2024 byl spuštěn **pilotní provoz IS DTM JČK** i ostatních krajů (s výjimkou PZK),
- **k 1. 7. 2024 spouštíme plný provoz,**
- do 30. 6. 2024 bude dokončen import všech v tuto chvíli dostupných (pořízených) dat základní prostorové situace (ZPS), **poté nastává aktualizací cyklus navázaný na povinnosti stavebníků,**
- do 30. 6. 2024 bude dokončen import dat dopravní a technické infrastruktury (DTI) v majetku Jihočeského kraje,
- aktuálně probíhají prvotní importy dat DTI dalších vlastníků ... zejména velkých síťařů a některých obcí,
- vlastníci, správci provozovatelé dokončují své registrace a vymezení území své působnosti v Digitální mapě veřejné správy (DMVS)



Digitální technická mapa Jihočeského kraje

1. téma - zjištění okruhu vyjadřovatelů

vazba na §§ 180 a 184 stavebního zákona

Portál Digitální mapy veřejné správy (DMVS)

§ 168 NSZ

Vlastník technické infrastruktury je povinen

- a) vést evidenci technické infrastruktury, která musí obsahovat polohové umístění a ochranu, a v odůvodněných případech, s ohledem na charakter technické infrastruktury, i výškové umístění,
- b) sdělit **bezplatně** každému na žádost údaje **o podmínkách napojení, o ochranných a bezpečnostních pásmech a o základních podmínkách provádění činnosti v nich**, pokud nejde o technickou infrastrukturu, s níž je příslušné hospodařit Ministerstvo obrany nebo Ministerstvo vnitra.

§ 181 odst. 4 NSZ

- 4) Za **vlastníka** veřejné dopravní nebo technické infrastruktury **činí úkony její správce nebo provozovatel** v rozsahu, v jakém plní editační povinnost správce technické infrastruktury podle **seznamu editorů DTM krajů** vedeného na základě zákona o zeměměřictví.

DMVS ... tzv. registr VPS

Portál Digitální mapy veřejné správy (DMVS)

Odkaz na Portál DMVS: <https://dmvs.cuzk.cz/portal>

Nutno mít nastavené přístupové role v JIP/KAAS

Návody ČÚZK: <https://www.cuzk.cz/DMVS/Portal-DMVS.aspx>

Registrace

Správa subjektu

Části DTI

Rozsahy editace DTI

Zjištění stavu zpracování geodetické aktualizací dokumentace DTM

Výdej dat

Přihlášení

Zvolte způsob přihlášení

Identita občana

DATOVÉ SCHRÁNKY

CZECHPOINT

Digitální a informační agentura

**Přihlášení do systému:
Informační systém digitální mapy veřejné správy**

Vyberte způsob přihlášení:

Certifikátem pokud máte zaregistrovaný osobní certifikát ke svému uživatelskému účtu v Jednotném identifikačním prostoru (JIP)

Jménem a heslem pokud **nemáte** zaregistrovaný osobní certifikát ani OTP ke svému uživatelskému účtu v Jednotném identifikačním prostoru (JIP)

OTP pokud máte zaregistrovaný přihlašovací **jednorázovým heslem (OTP)** ke svému uživatelskému účtu v Jednotném identifikačním prostoru (JIP)

NIA pokud se chcete ke svému uživatelskému účtu v Jednotném identifikačním prostoru (JIP) přihlásit s využitím elektronické identifikace prostřednictvím národního bodu (NIA) podle zákona č. 250/2017 Sb. Váš uživatelský účet v JIP musí být ztotožněn!

Jménem a heslem >>> **Certifikátem >>>** OTP >>> NIA >>>

Přihlašovací jméno:

Heslo:

PŘIHLÁSIT

Správu uživatelských účtů v JIP provádí Vaš lokální administrátor na adrese <https://www.czechpoint.cz/spravada/>.

[Prohlášení o zpracování Vašich osobních údajů](#)

Zjištění okruhu vyjadřovatelů z Portálu DMVS

The screenshot shows the DMVS Portal interface. The top navigation bar includes 'PORTÁL', 'MAPOVÝ PORTÁL', and 'INFORMACE O DMVS'. A sidebar on the left lists menu items: 'REGISTRACE', 'SPRÁVA SUBJEKTU', 'ČÁSTI DTI', 'ROZSAHY EDITACE DTI', 'GAD DTM', 'VÝDEJ DAT', 'ZJIŠTĚNÍ ÚZEMÍ SPRÁVCŮ DTI', 'JVF DTM', 'PŘEHLEDY A ČÍSELNÍKY', 'INFORMACE O SYSTÉMU', and 'STAV IS DTM KRAJŮ'. The main content area is divided into several panels, each with an 'Otevřít' button. The panel for 'Zjištění území správců dopravní a technické infrastruktury v definovaném území' is highlighted with a red box. A red arrow points from this box to a larger, detailed view of the same panel on the right.

Po přihlášení do Portálu DMVS volba „Zjištění území správců DTI v definovaném území“

Zjištění území správců dopravní a technické infrastruktury v definovaném území

Získání informace, zda se ve vybraném území nachází území správců technické a dopravní infrastruktury



Otevřít >

Zjištění okruhu vyjadřovatelů z Portálu DMVS

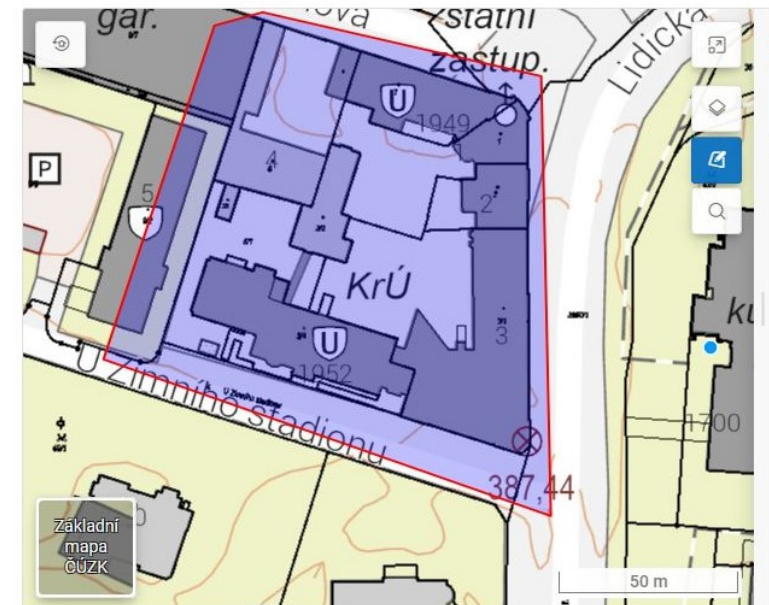
DMVS

The screenshot shows the DMVS portal interface. At the top, there is a navigation bar with the logo 'ÚZK Portál DMVS' and user information 'RV ROMANA VAČKÁŘOVÁ'. The main content area is titled 'Zjištění území správců dopravní a technické infrastruktury'. Below the title, there are two steps: '1. Specifikace požadavku' and '2. Potvrzení'. The current step is 'Specifikace požadavku', which includes a 'Název' field with the value 'Zjištění území správců DTI (25. 6. 2024 10:32)'. Below this is the 'Definice území' section, which includes a map of the Czech Republic and a 'Zakreslení polygonu' (Drawing polygon) tool. The tool has a 'Vyborem požadovaného nástroje začnete kreslit v mapě.' (By selecting the desired tool, you will start drawing on the map.) and a list of drawing tools: 'Nakreslit polygon', 'Posunout polygon', 'Upravit polygon', 'Otočit polygon', 'Změnit velikost polygonu', 'Rozdělit polygon', and 'Sloučit polygony'. A 'Pokračovat >' button is at the bottom right.

1. Název požadavku ... např. název posuzovaného záměru

2. Výběr území ... např. území dotčené záměrem

- zatím lze pouze definováním polygonu
- připravuje se rozšíření na zadání přímo parcel z KN



i digitální technick

Zjištění okruhu vyjadřovatelů z Portálu DMVS

DMVS

REGISTRACE

SPRÁVA SUBJEKTU

ČÁSTI DTI

ROZSAHY EDITACE DTI

GAD DTM

VÝDEJ DAT

ZJIŠTĚNÍ ÚZEMÍ SPRÁVCŮ DTI

JVF DTM

PŘEHLEDY A ČÍSELNÍKY

INFORMACE O SYSTÉMU

STAV IS DTM KRAJŮ

Zjištěná území správců dopravní a technické infrastruktury

Název

Zjištění území správců DTI (25. 6. 2024 10:32)

Datum a čas vytvoření

25. 6. 2024 10:34:55

↓ Stáhnout výsledek v PDF

ID požadavku

ZSDTI-29BAF828-39AE-438E-80C0-BB466E93CC4E



Q Název části DTI

Zrušit filtr

↑ ID

Skupina prvků

CDTI-00000817

Název: Jihočeský kraj

Letecká doprava

Kontaktní osoba: Jihočeský kraj

IČO: 70890650

Adresa: U Zimního stadionu 1952/2, České Budějovice 7, 37001 České Budějovice

E-mail: dtm_dmvs_admin@kraj-jihocesky.cz

CDTI-00000818

Název: Jihočeský kraj

Elektrické vedení

Kontaktní osoba: Jihočeský kraj

IČO: 70890650

Adresa: U Zimního stadionu 1952/2, České Budějovice 7, 37001 České Budějovice

E-mail: dtm_dmvs_admin@kraj-jihocesky.cz

CDTI-00000819

Název: Jihočeský kraj

Elektronická komunikace

Kontaktní osoba: Jihočeský kraj

IČO: 70890650

Adresa: U Zimního stadionu 1952/2, České Budějovice 7, 37001 České Budějovice

E-mail: dtm_dmvs_admin@kraj-jihocesky.cz

CDTI-00000820

Název: Jihočeský kraj

Odpadové hospodářství

Kontaktní osoba: Jihočeský kraj

IČO: 70890650

Adresa: U Zimního stadionu 1952/2, České Budějovice 7, 37001 České Budějovice

E-mail: dtm_dmvs_admin@kraj-jihocesky.cz

Výsledkem je výpis zjištěných vlastníků DI a TI v zadaném území

CDTI-00004776

Název: ICTS - Elektronická komunikace

Elektronická komunikace

Kontaktní osoba: ČEZ ICT Services, a. s.

IČO: 26470411

Adresa: Duhová 1531/3, Michle, 14000 Praha

Telefon: +420 910 70 70 70

E-mail: dmvs.cezictservices@cez.cz

Webová stránka: <https://www.cez.cz/cs/o-cez/skupina-cez/vyznamne-spolecnosti-skupiny-cez/cez-ict-services/kontakty>

CDTI-00006024

Název: Vodovod

Vodovod

Kontaktní osoba: ČEVAK a.s.

IČO: 60849657

Adresa: Severní 2264/8, České Budějovice 3, 37010 České Budějovice

Telefon: 602412076

E-mail: petr.kestler@cevak.cz

Webová stránka: <http://www.cevak.cz>

Zjištění okruhu vyjadřovatelů z Portálu DMVS

DMVS

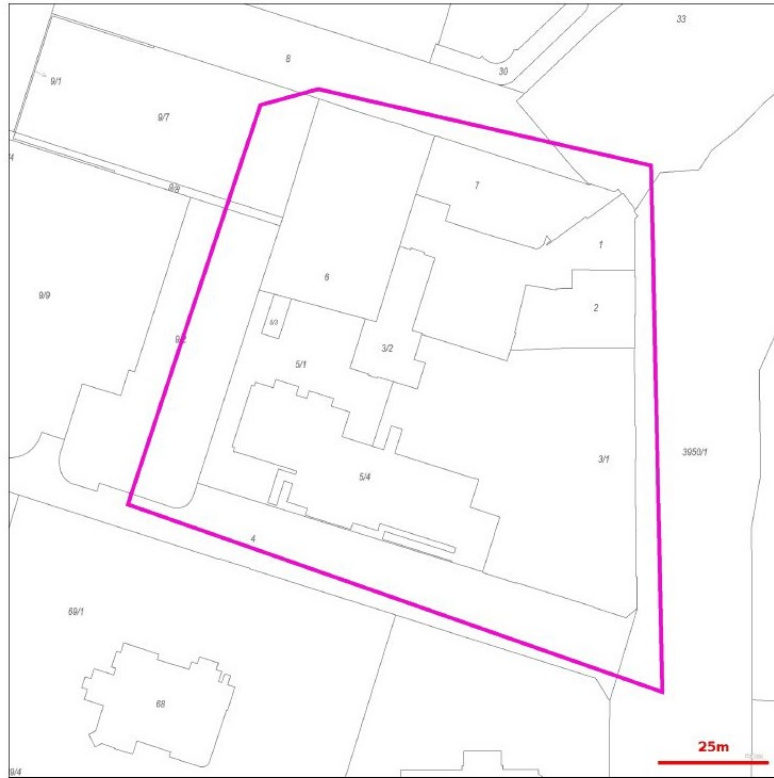


Zjištění územní působnosti správců dopravní a technické infrastruktury

Název požadavku

Zjištění území správců DTI (25. 6. 2024 10:32)

Zájmové území



Souřadnice rohů mapového výřezu v S-JTSK (Y, X):

Pravý horní: 755838.68, 1166523.27

Levý spodní: 756019.04, 1166703.63

Identifikace zjištěných územních působností správců dopravní a technické infrastruktury

Zjištěné k: 25. 6. 2024 10:34:55

CDTI-00000817

Název:

Jihočeský kraj

Skupina prvků:

Letecká doprava

Kontaktní osoba:

Jihočeský kraj

IČO 70890650

U Zimního stadionu 1952/2, České Budějovice 7, 37001 České Budějovice

dtm_dmvs_admin@kraj-jihocesky.cz

CDTI-00006613

Název:

Ochranné a bezpečnostní pásmo - vodovody a kanalizace

Skupina prvků:

Ochranné a bezpečnostní pásmo

Kontaktní osoba:

ČEVAK a.s.

IČO 60849657

Severní 2264/8, České Budějovice 3, 37010 České Budějovice

petr.kestler@cevak.cz

602412076

CDTI-00000832

Název:

Jihočeský kraj

Skupina prvků:

Ochranné a bezpečnostní pásmo

Kontaktní osoba:

Jihočeský kraj

IČO 70890650

U Zimního stadionu 1952/2, České Budějovice 7, 37001 České Budějovice

dtm_dmvs_admin@kraj-jihocesky.cz

**Výpis zjištěných
vlastníků si lze
vyexportovat
jako PDF soubor,
včetně zakresu
dotazovaného
území**

REGISTRACE

SPRÁVA SUBJEKTU

ČÁSTI DTI

ROZSAHY EDITACE DTI

GEODETICKÁ AKTUALIZAČNÍ DOKUMENTACE

VÝDEJ DAT

JVF DTM

OTEVŘENÁ DATA

PŘEHLEDY A ČÍSELNÍKY

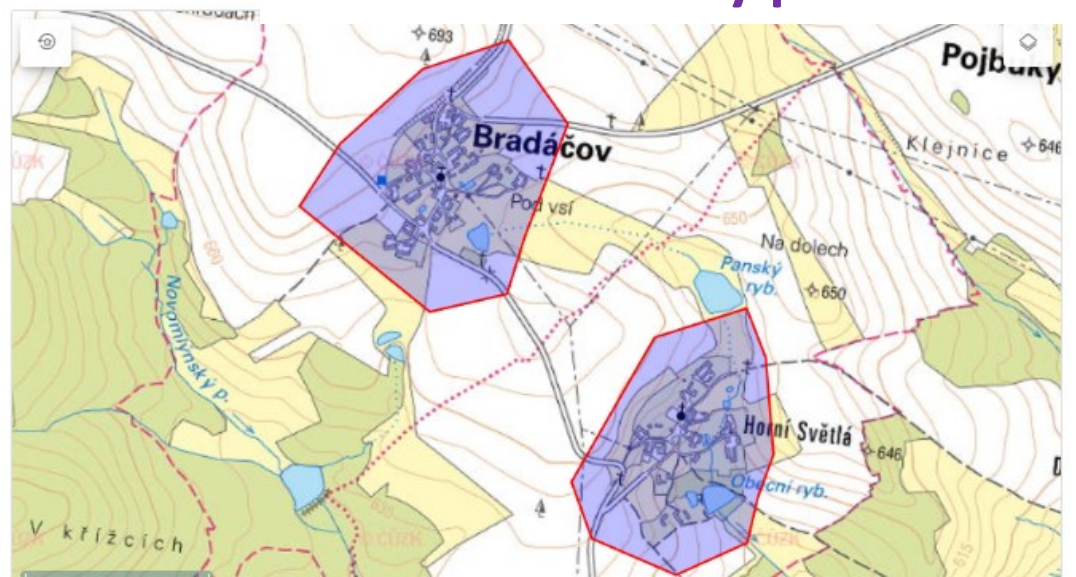
INFORMACE O SYSTÉMU

Části DTI > Bradáčov_Kanalizace > Informace

< Bradáčov_Kanalizace

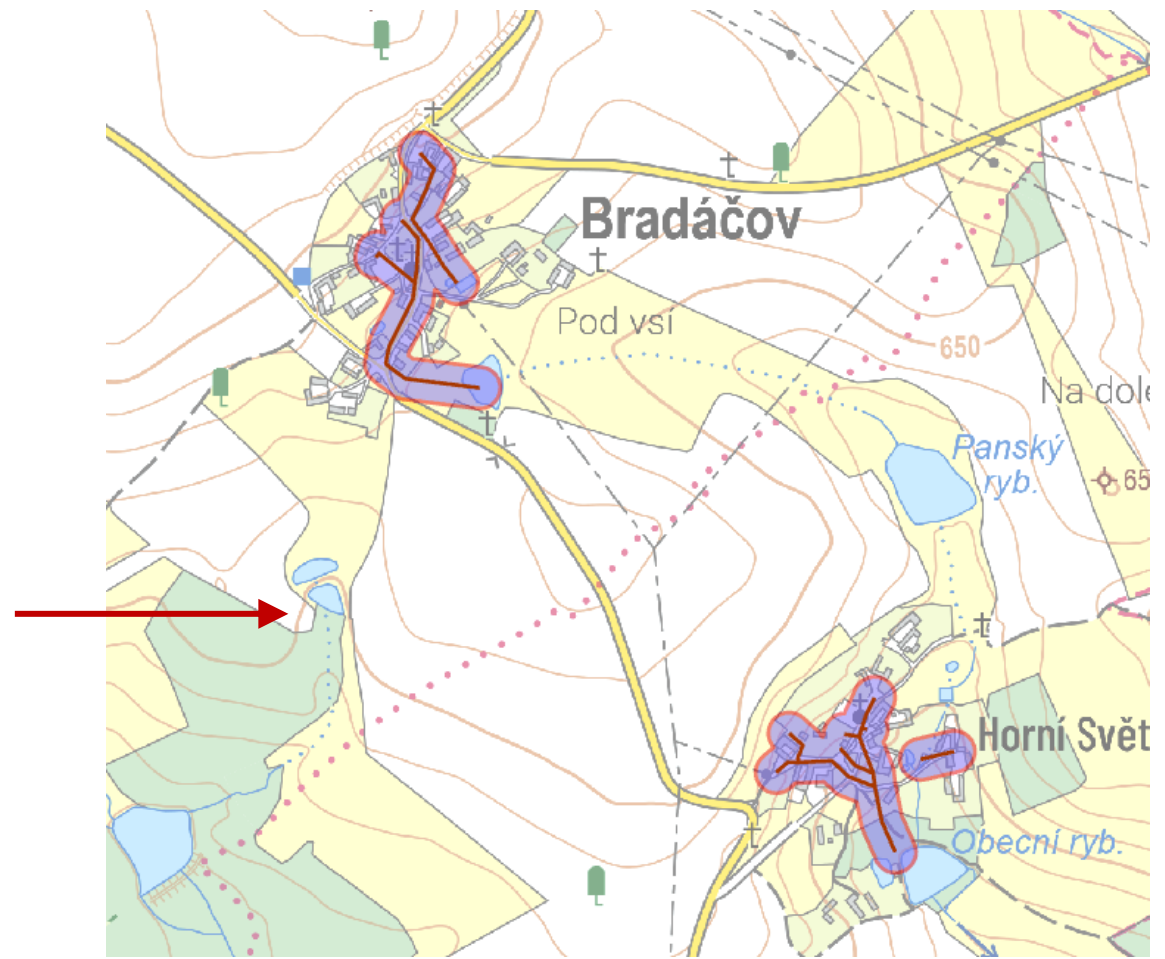
Informace Vyjadřovatel

Dočasné vymezení částí DTI ... dosud neznámý průběh sítě



Vymezení území pro vyjadřování k sítím v DMVS

Správně vymezené části DTI ... podle reálného průběhu sítě



Mapový portál DMVS – prohlížečské služby

DMVS

ÚZK Portál DMVS

PORTÁL **MAPOVÝ PORTÁL** INFORMACE O DMVS [Přihlásit](#)

Digitální mapa veřejné správy

Mapová kompozice vrstev digitální mapy veřejné správy (dopravní a technická infrastruktura, základní prostorová situace)

[Otevřít >](#)

Technická infrastruktura

Mapová kompozice vrstev technické infrastruktury a základní prostorové situace

[Otevřít >](#)

Území správců vymezeného území

Mapová kompozice vrstev vyhrazeného území SVÚ (správců vymezeného území)

[Otevřít >](#)

Seznam vrstev

Zapněte či přidejte další vrstvy s daty.

- Dopravní infrastruktura
- Technická infrastruktura
- Základní prostorová situace
- KN ČÚZK

[+ Přidat WMS službu](#)

ÚZK Portál DMVS PORTÁL MAPOVÝ PORTÁL INFORMACE O DMVS [Přihlásit](#)

Digitální mapa veřejné správy

Základní mapa ČÚZK

20 km

Červen 2024, České Budějovice

DTM
DIGITÁLNÍ TERÉNNÍ ÚZEMNÍ KARTOGRAFIE

Mapové služby v DTM Jihočeského kraje

DTM JČK

Odkaz na Portál DTM JČK: <https://jck.krajdtm.cz/portal-jck/>



Jihočeský kraj

Digitální technická mapa Jihočeského kraje

vyhledat v textu



Přihlásit se

Úvod Moduly Dokumenty Kalendář Návoděda Kontakty

Lze využívat volně dostupné prohlížečské mapové služby

Informační systém
Digitální technické mapy
Jihočeského kraje

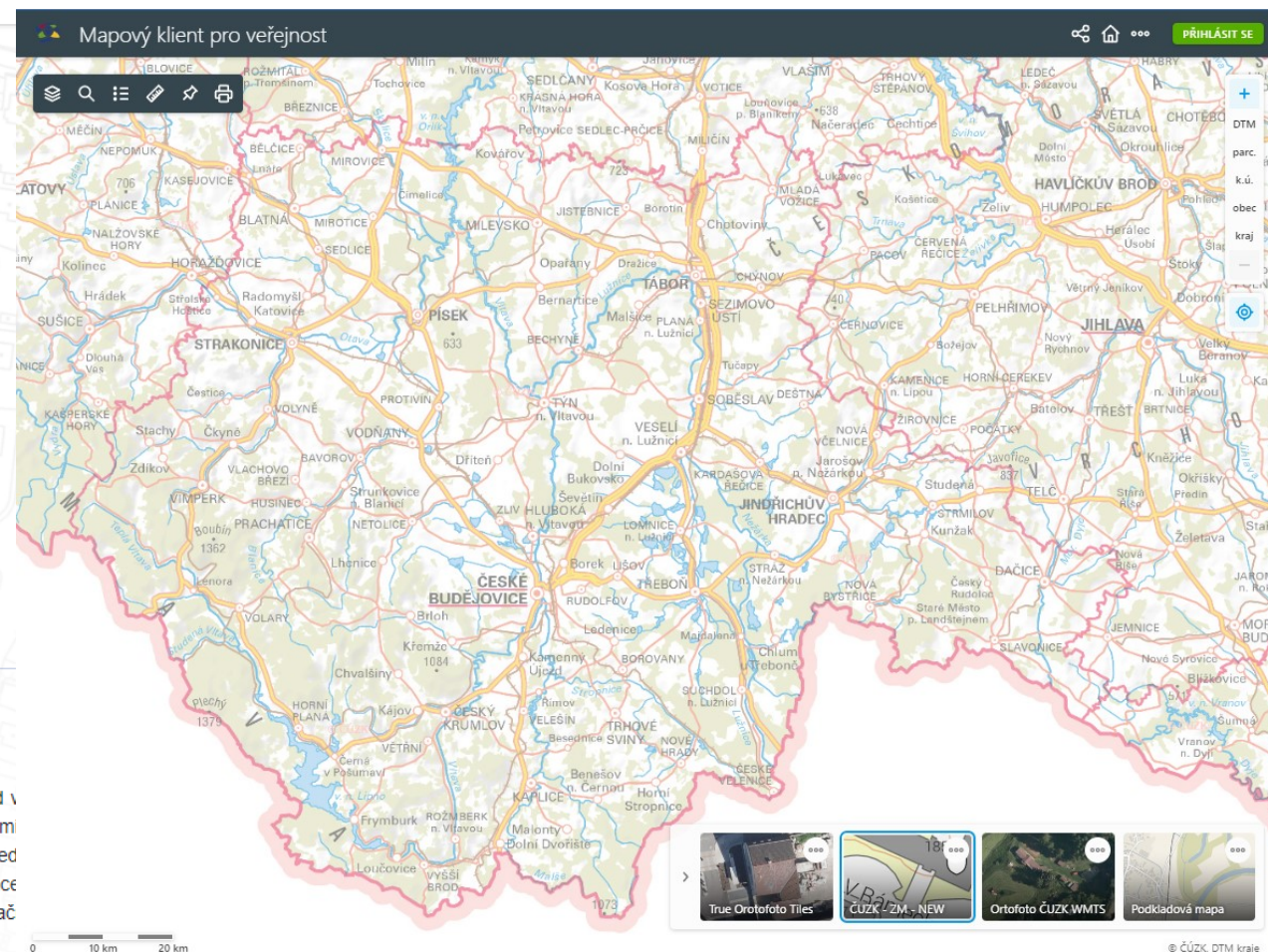


Mapový klient - mapa pro veřejnost

Ostatní moduly

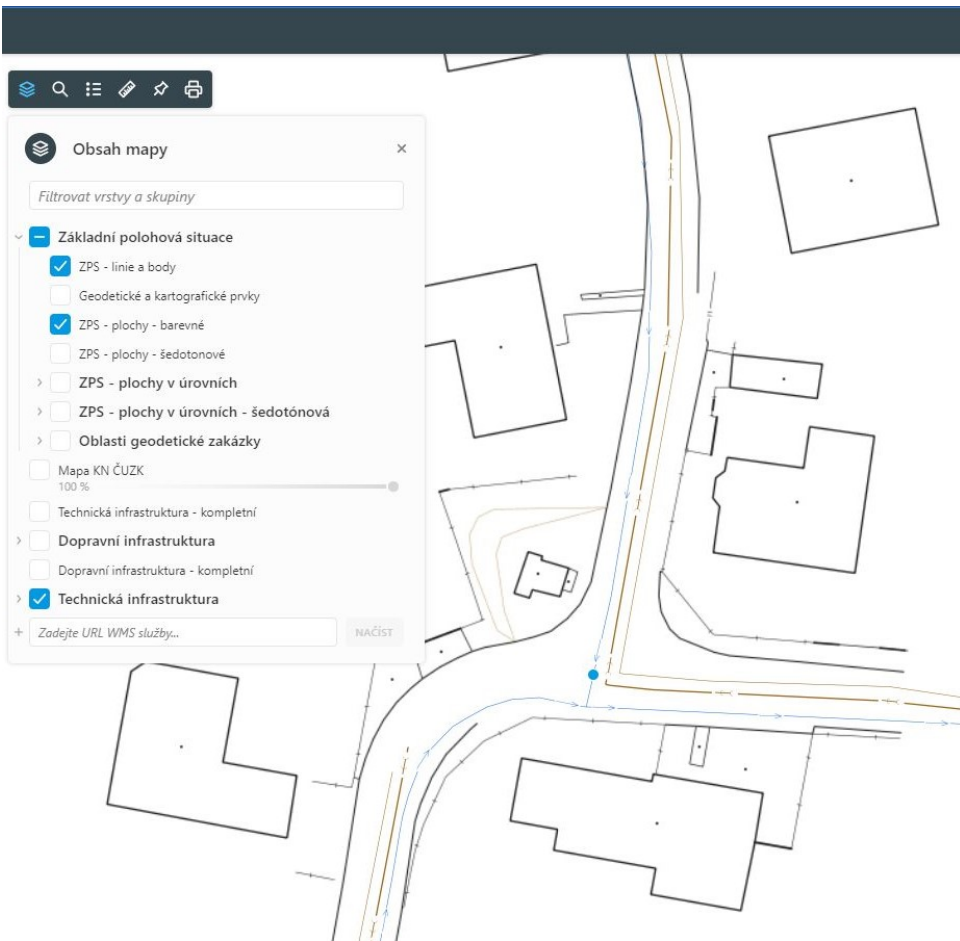
O portálu
IS DTM

Digitální technická mapa je vedena pro území kraje. Správcem digitální technické mapy kraje je krajský úřad a technická mapa kraje je zdrojem informací, které slouží zejména pro účely územního plánování, přípravy, um staveb, poskytování informací o životním prostředí podle zákona o právu na informace o životním prostředí. Projekty DTM krajů jsou realizovány z operačního programu Podnikání a inovace pro konkurenci, jednak projekt zaměřený na konsolidaci a pořízení dat k naplnění datového obsahu DTM, jednak implementační systémů DTM s integrací na jednotné rozhraní IS DMVS.



Mapové služby v DTM Jihočeského kraje

Vymezené území (části) v DMVS by mělo mít svou podobu v DTM
v podobě podrobného zákresu zaměřeného průběhu sítě



Identifikace místa v mapě

TI - Vodovod

ID prvku	31001330000004937
Kód typu objektu	0100000113
Evidenční číslo objektu	
Popis prvku	řad rozvodné vodovodní sítě
Level	-1
Tř. přes. v poloze	9
Tř. přes. ve výšce	9
Datum vkladu	2024-06-26 13:42:43.303516
Datum změny	
ID podání	EDTI-5CDE08AD-ED66-42B2-80F7-DE2A3FB49F72
ID změny DTMK	3619
Vlastník	SUBJ-00005565
Správce	
Provozovatel	SUBJ-00003597
Identifikační číslo stavby	
Zjednodušená evidence	0

Mapové služby v DTM Jihočeského kraje

Součástí DTM kraje je mimo údajů o dopravní a technické infrastruktuře i tzv. základní prostorová situace (ZPS)

The image shows a screenshot of the 'Mapový klient pro veřejnost' web application. The interface includes a top navigation bar with a search icon, a home icon, and a 'PŘIHLÁSIT SE' button. The main map area displays a technical drawing of a residential area. On the left, a 'Obsah mapy' panel allows filtering map layers. A 'Identifikace místa v mapě' popup is open, displaying detailed information for a selected object.

Obsah mapy

Filtrovat vrstvy a skupiny

- Základní polohová situace
 - ZPS - linie a body
 - Geodetické a kartografické prvky
 - ZPS - plochy - barevné
 - ZPS - plochy - šedotonové
 - ZPS - plochy v úrovních
 - ZPS - plochy v úrovních - šedotonová
 - Oblasti geodetické zakázky
- Mapa KN ČUZK 100 %
- Technická infrastruktura - kompletní
- Dopravní infrastruktura
 - Dopravní infrastruktura - kompletní
- Technická infrastruktura

Zadejte URL WMS služby... NAČÍST

Identifikace místa v mapě

ZPS - linie a body info

ID prvku
31000020000693866

Kód typu objektu
0100000299

Popis prvku
hranice budovy

Popis objektu

Level
0

Třída přesnosti v poloze
3

Třída přesnosti ve výšce
3

Datum vkladu
2023-09-21 08:22:58.982448

Datum změny

ID změny
CZ031-110074

Identifikační číslo stavby

Hledat

ADRESY PARCELY SOUŘADNICE

Zadejte obec, ulici, číslo budovy



Digitální technická mapa Jihočeského kraje

**2. téma - ověření splnění povinnosti
stavebníka vůči DTM kraje
dle § 232 odst. 2 písm. g) SZ**

ID záznam v žádosti o vydání kolaudačního rozhodnutí

Splnění povinnosti stavebníka poskytnout do DTM kraje údaje dle § 4b odst. 9 zákona č. 200/1994 Sb., o zeměměřictví:

„Po dokončení stavby, kterou vzniká, mění se nebo zaniká objekt nebo zařízení podle odst. 4 písm. b), předá stavebník prostřednictvím jednotného rozhraní podle § 4d odst. 3 písm. b) správci DTM kraje údaje o tomto objektu nebo zařízení. Přitom odpovídá za správnost, úplnost a aktuálnost předaných údajů.“

Splnění této povinnosti stavebník dokládá dle §§ 230 a 232 SZ stavebnímu úřadu doložením identifikátoru záznamu.

Pozn. Povinnosti platí i na nepovolované stavby – bez vazby na činnost SÚ

ID záznam v žádosti o vydání kolaudačního rozhodnutí

- Doložení identifikátoru záznamu stavebnímu úřadu **v oznámení o užívání stavby dle § 230** odst. 3 písm. b) SZ:

„identifikátor záznamu, ve kterém **byly zapsány** změny týkající se obsahu DTM kraje **nebo předány podklady pro jejich zápis**, pokud jsou údaje o stavbě obsahem DTM kraje.“

- Doložení identifikátoru záznamu stavebnímu úřadu v žádosti o vydání kolaudačního rozhodnutí dle § 232 odst. 2 písm. g) SZ:

„~~geodetická část DSPS technické a dopravní infrastruktury nebo~~ identifikátor záznamu, ve kterém **byly zapsány** změny týkající se obsahu DTM kraje **nebo předány podklady způsobilé pro jejich zápis**, pokud jsou údaje o stavbě obsahem DTM kraje.“

Novelizace NSZ je aktuálně v MPŘ pod označením: „ALBSD5XJSJIK“

ID záznam v žádosti o vydání kolaudačního rozhodnutí

ÚZK Portál DMVS

PORTÁL MAPOVÝ PORTÁL INFORMACE O DMVS Přihlásit

REGISTRACE

SPRÁVA SUBJEKTU

ČÁSTI DTI

ROZSAHY EDITACE DTI

GAD DTM

VÝDEJ DAT

ZJIŠTĚNÍ ÚZEMÍ SPRÁVCŮ DTI

JVF DTM

PŘEHLEDY A ČÍSELNÍKY

INFORMACE O SYSTÉMU

STAV IS DTM KRAJŮ

Registrace
Registrace Vaší osoby nebo subjektu IS DMVS v roli: vlastník / správce / provozovatel DTI, editor DTI, vyjadřovatel, AZI, oprávněný žadatel a další

Správa subjektu
Úprava údajů o subjektu, za který vystupujete, předání pověření jiným registrovaným subjektům, přiřazení uživatelů k subjektu, registrace certifikátu nebo funkce Callback

Části DTI
Správa a aktualizace částí DTI
Části DTI se rozumí území pokrývající prvky DTI a ochranná pásma jednoho vlastníka v jedné skupině prvků DTI

Rozsahy editace DTI
Správa a aktualizace rozsahů editace DTI
Rozsah editace je přidělen editorovi, který v něm může pro daný subjekt zakládat a editovat prvky jedné skupiny prvků DTI

Zjištění stavu zpracování geodetické aktualizace dokumentace DTM
Zjištění stavu zpracování geodetické aktualizace dokumentace DTM, tj. o tom, že je dokumentace zpracovatelná

Výdej dat
Získání veřejných i neveřejných dat z DTM krajů
Výdej předpřipravených datových sad, výdej dat v definovaném území, přehled žádostí

Zjištění území správců dopravní a technické infrastruktury v definovaném území
Získání informace, zda se ve vybraném území nachází území správců technické a dopravní infrastruktury

JVF DTM
Zobrazení seznamu verzí a změn JVf, stažení verzí JVf, validace JVf souborů

Možnost zkontrolovat si stavebníkem předaný „identifikátor záznamu“

Zjištění stavu zpracování geodetické aktualizace dokumentace DTM

Zjištění stavu zpracování geodetické aktualizace dokumentace DTM, tj. o tom, že je dokumentace zpracovatelná



Otevřít >

ID záznam v žádosti o vydání kolaudačního rozhodnutí

REGISTRACE

SPRÁVA SUBJEKTU

ČÁSTI DTI

ROZSAHY EDITACE DTI

GAD DTM

VÝDEJ DAT

ZJIŠTĚNÍ ÚZEMÍ SPRÁVCŮ DTI

JVF DTM

PŘEHLEDY A ČÍSELNÍKY

INFORMACE O SYSTÉMU

STAV IS DTM KRAJŮ

🏠 > Stav zpracování

Zjištění stavu zpracování GAD

Identifikace podání

ID podání *

PGAD-A090838B-44E3-492B-B414-0997E858738B

Odeslat

Informace o stavu podání č. PGAD-A090838B-44E3-492B-B414-0997E858738B

Kraj
Jihočeský kraj

Stav podání
Zpracováno

Výsledek
GAD zpracovatelná

✔ Report
Report_GAD_kraje_41.pdf



GAD
zpracovatelná
=
podklad pro zápis
do DTM
je způsobilý

ID záznam v žádosti o vydání kolaudačního rozhodnutí



Portál DMVS

PORTÁL MAPOVÝ PORTÁL INFORMACE O DMVS

RV ROMANA VAČKÁŘOVÁ



REGISTRACE

SPRÁVA SUBJEKTU

ČÁSTI DTI

ROZSAHY EDITACE DTI

GAD DTM

VÝDEJ DAT

ZJIŠTĚNÍ ÚZEMÍ SPRÁVCŮ DTI

JVF DTM

PŘEHLEDY A ČÍSELNÍKY

INFORMACE O SYSTÉMU

STAV IS DTM KRAJŮ

Stav zpracování

Zjištění stavu zpracování GAD

Identifikace podání

ID podání *

PGAD-FC86196B-ABCF-4808-B8F0-6BA63B4C63D5

Odeslat

Informace o stavu podání č. PGAD-FC86196B-ABCF-4808-B8F0-6BA63B4C63D5

Kraj
Jihočeský kraj

Stav podání
Zpracováno

Výsledek
GAD nezpracovatelná

Report
Report_GAD_kraje_41.pdf



GAD
nezpracovatelná
=
podklad pro zápis
do DTM
není způsobilý

ID záznam v žádosti o vydání kolaudačního rozhodnutí

DIGITÁLNÍ TECHNICKÁ MAPA KRAJE

Protokol o přijetí podkladu pro zápis změny v Digitální technické mapě

Stav aktualizace: **Přijato ke zpracování**

Identifikátor záznamu: PGAD-A090838B-44E3-492B-B414-0997E858738B

podklad pro zápis
do DTM
je způsobilý

ÚDAJE O ŘÍZENÍ

Typ řízení: Aktualizace ZPS

Datum přijetí: None

Lokalita:

Záznamy změny

Popis změny: None

Název zakázky: 2A

Partner Investor:

Zpracovatel:

Datum měření:

AZI:

Číslo ověření:

Datum ověření:

POZNÁMKA

None

VYDAL

Organizace: Krajský úřad Digitální technická mapa Jihočeského kraje

Sídlo: U Zimního stadionu 1952/2, České Budějovice

Tel.: +420 386 720 111

E-mail: pokorny@kraj-jihocesky.cz

Kontaktní osoba: <https://www.kraj-jihocesky.cz/>

ÚZK Portál DMVS

PORTÁL MAPOVÝ PORTÁL INFORMACE O DMVS RV ROMANA VAČKÁŘOVÁ

REGISTRACE
SPRÁVA SUBJEKTU
ČÁSTI DTI
ROZSAHY EDITACE DTI
GAD DTM
VÝDEJ DAT
ZJIŠTĚNÍ ÚZEMÍ SPRÁVCŮ DTI
JVF DTM
PŘEHLEDY A ČÍSELNÍKY
INFORMACE O SYSTÉMU
STAV IS DTM KRAJŮ

Stav zpracování

Zjištění stavu zpracování GAD

Identifikace podání

ID podání *
PGAD-A090838B-44E3-492B-B414-0997E858738B **Odeslat**

Informace o stavu podání č. PGAD-A090838B-44E3-492B-B414-0997E858738B

Kraj	Stav podání	Výsledek
Jihočeský kraj	Zpracováno	GAD zpracovatelná

Report
Report_GAD_kraje_41.pdf

Závěr

- Nutno si přiznat, že k 1. 7. 2024 nebudou v DTM krajů obsaženy všechny údaje o sítích dopravní a technické infrastruktury ... bude probíhat jejich postupné doplňování, ani významní síťáři zřejmě nestihnou importy do 1. 7. 2024,
- dle výkladu MMR, pokud není údaj o objektu a zařízení DTI v DTM, potom jako by síť neexistovala ... SÚ bude v těchto případech řešit napojení na sítě, nicméně nebude schopen chránit „neexistující“ sítě,
- (snad) dočasně mohou nastat situace, kdy vlastník DTI vymezí území své působnosti v DMVS (bude ve výčtu vyjadřovatelů), ale přesná data do DTM vloží až dodatečně.

Děkujeme za pozornost

Ing. Romana Vačkářová

Krajský úřad – Jihočeský kraj

OREG, Oddělení DTM a ÚAP

Tel. 386 720 387, e-mail: vackarova@kraj-jihocesky.cz

Tel. 386 720 334, e-mail: hulec@kraj-jihocesky.cz

